



## ثانيا/مادة الجغرافيا:

الوحدة التعليمية الأولى : واقع الإقتصاد العالمي .

\*1 إشكالية التقدم و التخلف .

\*2 المبادلات و التنقلات في العالم

الوحدة التعليمية الثانية : القوى الإقتصادية الكبرى في العالم

\*1 مصادر القوى الإقتصادية للولايات المتحدة الأمريكية و تأثيرها على الإقتصاد العالمي .

\*2 ظاهرة التكتل و أثرها في قوة الإتحاد الأوروبي .

\*3 العلاقة بين السكان و التنمية في شرق و جنوب شرق آسيا

الوحدة التعليمية الثالثة : الإقتصاد و التنمية في دول الجنوب .

\*1 الإقتصاد الجزائري في العالم .

\*2 الجزائر في حوض البحر الأبيض المتوسط ( خاص بشعبي آداب و فلسفة + تسيير و إقتصاد )

\*3 السكان و التنمية في الهند ( خاص بشعبي آداب و فلسفة + تسيير و إقتصاد )

\*4 التنمية في البرازيل .



## الوحدة التعليمية الأولى: واقع الاقتصاد العالمي

\*الوضعية التعليمية الأولى: إشكالية التخلف و التقدم

\*الكفاءة المستهدفة: أن يكون المتعلم قادرا على إدراك على إدراك مفهوم التقدم و التخلف والأسس المعتمدة في تصنيف الدول.

\*الإشكالية: لقد انقسم العالم بعد نهاية الحرب العالمية الثانية سياسيا و إيديولوجيا إلى شرق و غرب بينما انقسم اقتصاديا إلى عالم الشمال المتقدم وعالم الجنوب المتخلف إذ ظهرت في الأفق إشكالية تحديد مفهومي التقدم و التخلف والأسس المعتمدة في ذلك.

1- مفهوم التقدم: مصطلح عصري اقتصادي اجتماعي يدل على التطور المادي و التكنولوجي ومسايرة الركب الحضاري والقدرة على توفير لوازم وشروط الانتاج وتحقيق التنمية البشرية و المادية وتحقيق الاكتفاء الذاتي و إغراق السوق الدولية و التحكم فيها بما ينعكس بالإيجاب على الجوانب الحضارية الأخرى .

2- مفهوم التخلف: مصطلح عصري اقتصادي اجتماعي يدل على التخلف المادي و التكنولوجي و العلمي وعدم مسايرة الركب الحضاري و العجز عن توفير لوازم الانتاج وتحقيق التنمية البشرية و المادية وعدم تحقيق الاكتفاء الذاتي و الخضوع للتبعية الأجنبية مما تنعكس بالسلب على الجوانب الحضارية الأخرى.



3- معايير التصنيف ومؤشراتها: اعتمدت مجموعة من المعايير و الشروط لتحديد الدول المتقدمة و الدول المتخلفة وهي مقاييس ذات صبغة اقتصادية واجتماعية وثقافية وهي كالآتي:

**أ-المعايير الاقتصادية:** تعد من أهم المقاييس المستعملة في عملية التحديد من حيث دقتها وتعدد مجالاتها من خلال مؤشراتها التالية:

\*- حجم الدخل الوطني الخام pnb: هو مجموع قيمة السلع المنتجة و الخدمات المقدمة في بلد ما خلال سنة داخل و خارج البلاد.

\*- حجم الدخل المحلي الخام PIB هو مجموع قيمة السلع و الخدمات المقدمة من طرف الطاقة العاملة داخل البلد فقط.

\*- الدخل الفردي السنوي: هو حاصل قسمة الدخل المحلي الخام على عدد السكان في سنة معينة إلا أنه معيار نسبي.

\*- درجة الفساد المالي في الدوائر الرسمية. \*- حجم المبادلات التجارية ( الصادرات و الواردات).

\*- نسبة المواد المصنعة المصدرة: هي مجمل المواد المصنعة ذات جودة عالية كالسيارات وأجهزة الكمبيوتر ...

\*- كمية استهلاك المواد الولية الطاقوية و المعدنية. **ب- المعايير الاجتماعية:** وتمثل في مايلي:

-تقرير التنمية البشرية لبرنامج الأمم المتحدة ويتناول :

- التعليم -الدخل الفردي- المخاطر الصحية- حالة المياه و الصرف الصحي و التغذية ( معدل استهلاك الحريات) و القدرة الشرائية.- وضعية المرأة و الطفل.

**ج- المعايير الديمغرافية:** تتناول جملة من المؤشرات هي:

-متوسط العمر ( أمد الحياة): الذي يكشف ارتفاع أو تدني مستوى الرعاية الصحية و الاستقرار الأمني.

- نسبة النمو الطبيعي ( الزيادة الطبيعية). -نسبة الولادات- نسبة الوفيات- معدل الانجاب.

**د- المعايير الثقافية:** تعد هي الأخرى من أهم المقاييس المعتمدة في التصنيف و التحديد وتمثل في :-نسبة

التعلم و الأمية- - عدد مستخدمي شبكة الانترنت: فهو يكشف عن قوة القدرة الشرائية ومدى ارتفاع المستوى التعليمي و الثقافي.- عدد الكتب المنشورة سنويا.

#### 4-تصنيف الدول

**الدول المتقدمة:** لقد قسم علماء الاقتصاد العالم المتقدم إلى ثلاثة عوالم حسب درجة تقدمها وهي كالآتي:



**أ-1-الدول الأكثر تقدما:** وهي مجموعة الثماني (الدول الصناعية الكبرى في العالم G8) هي الو.م.أ، كندا، اليابان، ألمانيا، فرنسا، بريطانيا، روسيا وهي تشكل نسبة 74.5% من إجمالي مساحة العالم المتقدم و55% من سكانه سنة 2000م.

**أ-2-الدول المتقدمة:** هولندا- بلجيكا- السويد- استراليا.

**أ-3-الدول الأقل تقدما:** تضم البرتغال- اليونان- إيرلندا الجنوبية- زيلندا الجديدة- رومانيا.

**ب- الدول المتخلفة:** قسم علماء الاقتصاد العالم المتخلف إلى:

**ب-1-دول نامية متقدمة:** يشمل كل من الصين- البرازيل- جنوب إفريقيا- دول جنوب شرق آسيا (دول التين- دول النمر الأربعة). و تحسب أحيانا في التصنيف الجديد على حساب عالم الشمال باعتبارها دول صناعية جديدة.

**ب-2-الدول السائرة في طريق النمو:** تشمل الجزائر- نيجيريا- فنزويلا- دول الخليج العربي ( المملكة العربية السعودية- الإمارات- الكويت- قطر- البحرين) تعتمد معظمها على الثروة النفطية.

**ب-3-دول متخلفة:** تشمل كل من غانا- الفيتنام- البيرو وهي التي يتجاوز دخلها الوطني الخام 1 مليار دولار.

**ب-4-دول متخلفة جدا:** وهي الدول التي تفتقر للموارد الأولية وتعتمد على المساعدات الدولية وتعاني الجاعة وسوء التغذية مثل أفغانستان- بنغلاديش- الموزنبيق- الصومال.

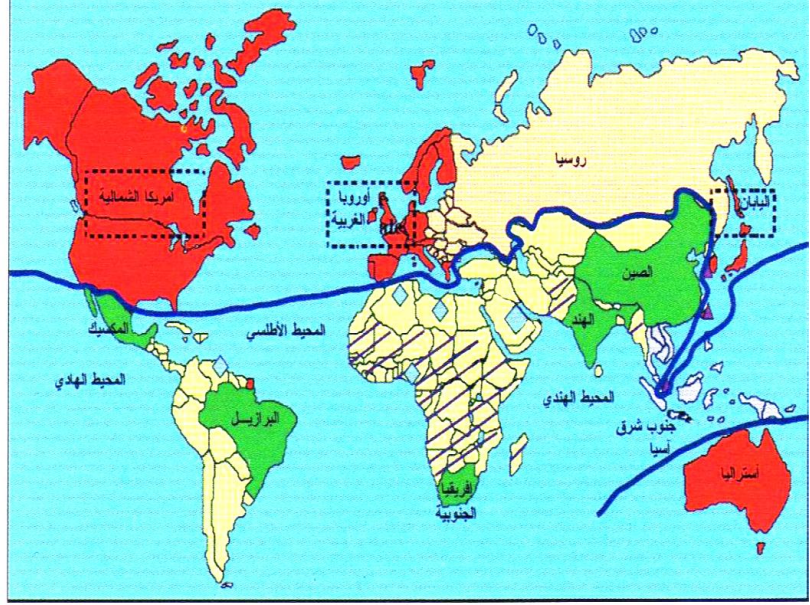
**تحديد المجال الجغرافي للعالم المتقدم و المتخلف**

**أ- العالم المتقدم:** تقع معظم دوله شمال مدار السرطان 30° بأمريكا و 35° بإفريقيا و آسيا. يحتل 3/1 من مساحة العالم يتألف من دول أوروبا - الو.م.أ- كندا- استراليا- زيلندا الجديدة- اليابان.روسيا..و الدول الصناعية الجديدة في آسيا

**ب- العالم المتخلف:** تقع معظم دوله جنوب مدار السرطان 30° بأمريكا و 35° بإفريقيا و آسيا. يشكل 3/2 من مساحة العالم يضم قارة إفريقيا و آسيا باستثناء استراليا- زيلندا الجديدة و جنوب افريقيا



- قطب الثلوث المصنع
- دول متقدمة ذات مستوى معيشي مرتفع
- دول في إعادة الهيكلة الاقتصادية (الدول الاشتراكية سابقا)
- دول حديثة التصنيع (الجيل الأول)
- الحد الفاصل بين الشمال والجنوب
- قوة صاعدة
- دول في طريق النمو الجيل الثاني (النمور الآسيوية)
- دول ذات تنمية غير متساوية
- دول فقيرة
- دول نفطية



## الوضعية التعليمية الثانية: المبادلات و التقلات في العالم

\***الكفاءة المستهدفة:** أن يكون المتعلم قادرا على إستكشاف الأسواق العالمية المختلفة و يبرز دورها في العلاقات الاقتصادية مع إبراز دور الإعلام في المبادلات.

\***الإشكالية:** تعد المبادلات و التقلات في العالم من أنشط الحركات التجارية فيه والتي تتحكم في مختلف العلاقات الاقتصادية في إطار العولمة على اختلاف الأسواق كالبتترول و المواد الاستراتيجية و سوق المال.

### أسواق الطاقة: أسواق البترول:

**أ-1- أهميته:** بر المصدر الطاقوي الأكثر استخداما و استهلاكا في العالم بنسبة 64%

\* سهولة استخراج و إمكانية تخزينه و نقله و تسويقه باستخدام الأنابيب و ناقلات البترول.

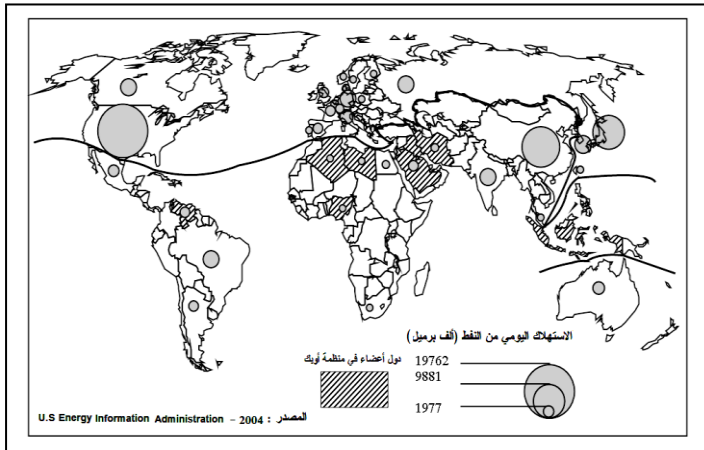
\* تعدد مجالات استعماله (مشتقات البترول) و التي ناهزت 500 مادة كالبلستيك و الزيت و المطاط...

\* ضخامة مداخيله المالية و مساهمته في تحسين المستوى المعيشي.

### 2- المناطق الرئيسية للإنتاج:

منطقة الشرق الأوسط بنسبة 31%

خاصة السعودية و إيران و الإمارات.





- أمريكا الشمالية 29% أمريكا الجنوبية 12%

- إفريقيا 07% أوروبا الشرقية 05%

### أ-3-تجارة البترول

أ- التصدير و الاستيراد:

معظم الدول المصدرة للبترول موجودة في العالم المتخلف أما الدول المستوردة فمعظمها في العالم المتقدم.

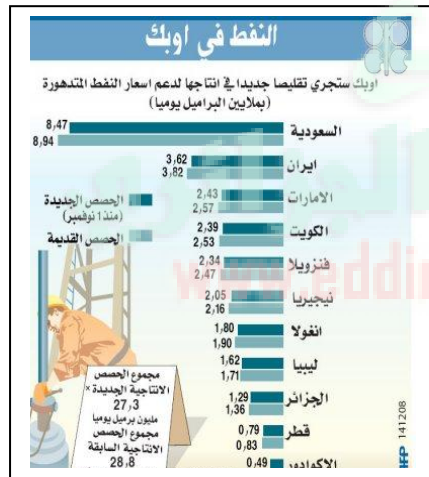
ب- الدول المنتجة: دول منظمة الأوبك تضم 12 دولة هي الجزائر -المملكة العربية السعودية-اندونيسيا-إيران- العراق- الكويت- ليبيا- نيجيريا -قطر- الإمارات العربية المتحدة- فنزويلا إضافة إلى الاتحاد الأوروبي-الو.م.أ-الصين- النرويج- بريطانيا- كندا-مصر.

ج- الدول المستهلكة: تضم معظم الدول الصناعية الكبرى الو.م.أ- اليابان- الاتحاد الأوروبي- الصين- ألمانيا- كوريا الجنوبية- إيطاليا- فرنسا- بريطانيا- كندا- الهند.

د- مركز تحديد الأسعار: قبل 1970 كانت الأسعار تحدد بموجب اتفاقية الخط الأحمر الموقعة في 1928 بين الشركات و التي تعتمد على سعر بترول خليج المكسيك. لكن بعد 1970 قامت مراجعة الأسعار بموجب اتفاقية جنيف الأولى 20جانفي 1972

ثم الثانية 1 جوان 1973 قبل أن تقرر منظمة الأوبك سنة 1986 اعتماد نظام الحصص و سقف الإنتاج و تحديد السعر.

- كما تساهم البورصات العالمية في تحديد الأسعار خاصة نيويورك باعتبار النوعية و الجودة و الصيف و الشتاء و الأوضاع العالمية.



ه-أنواعه: هناك عدة أنواع من البترول كبتترول الجزائر الخفيف و الثقيل و

البرينت في بحر الشمال و تكساس و فوركادوس في إفريقيا.

و- الشركات العملاقة للبترول: تتحكم في إنتاج البترول و استخراجة عدة شركات

تجارية تسمى الشركات المتعددة الجنسيات و التي يطلق عليها اسم الأخوات السبع

إذ تمتلك 3/1 من الاستثمارات العالمية و تتحكم في نصف المبيعات العالمية.

-سوق الغاز الطبيعي:

ب-1-تعريفه:

ب-2-أهميته: -سهولة استخراجة و استعماله ونقله لايسبب تلوثا للبيئة. - لا يسبب الغز رائحة كريهة عند

احتراقه. - يعطي الغاز الطبيعي سرعات حرارية أكبر من التي يعطيها البترول عند احتراقه.



**ب-3-مجالات استخداماته** يستخدم كوقود للألات الصناعية الثابتة في المصانع. - يستخدم كوقودا بديلا أو

ثان مع الديزل في سير السيارات. - يستخدم في توليد الطاقة في كثير من المصانع. - يستعمل في المنازل. -

يستخدم في إنتاج الأسمدة. - يستعمل كمادة أولية في صناعة بعض المواد الكيميائية.

**ب-4-أهم مناطق الإنتاج في العالم:** -أمريكا الشمالية 32.9% من الإنتاج العالمي. - أوروبا الشرقية وروسيا

29.07% . - أوروبا الغربية 11.1% . - منطقة آسيا و المحيط الهادي 10.09% . - أمريكا اللاتينية

4.8% . - قارة إفريقيا 4.3% .

**ب-5- تجارة الغاز الطبيعي العالمية:**

**أ- الدول المصدرة:** -أوروبا الشرقية وروسيا أهم منطقة لتصدير الغاز 25.4% تحتل روسيا المرتبة الأولى. -

أمريكا

الشمالية 21% تحتل كندا المرتبة الأولى بـ 98% . -أوروبا الغربية 20.4% أهم الدول المصدرة هولندا- النرويج. -

القارة الآسيوية والمحيط الهادي 15.1% أهم الدول المصدرة ماليزيا- اندونيسيا- استراليا. - القارة الإفريقية

11.2% أهمها الجزائر- ليبيا- نيجيريا .- الشرق الوسط 4.1% من أهم دوله ايران- م.م.ع- البحرين-

الإمارات. - أمريكا اللاتينية 2.3% خاصة الأرجنتين- ترينيداد.

**ب- الدول المنتجة:** بلغ إجمالي حجم الإنتاج العالمي سنة 2007م 19.250 مليون برميل مما يشير إلى نمو

معدل الإنتاج من سنة 2002-2007 بـ 2.5 بالمائة حيث ساهمت روسيا بمعظم الإنتاج العالمي بنسبة 21

بالمائة والو.م.أ في المرتبة الثانية حيث بلغت مساهمتها 18 بالمائة وأهم الدول التي تصدر إنتاج الغاز الطبيعي هي

روسيا - الو.م.أ. كندا. بريطانيا- هولندا - الجزائر - أندونيسيا- أوزباكستان- م.ع.س. - ايران.

**ج- الاستهلاك:** تشير الإحصائيات أن الغاز يساهم بنسبة 23.5 بالمائة من إجمالي حجم الاستهلاك العالمي

ومن المتوقع أن ترتفع هذه النسبة إلى 26.32 بالمائة سنة 2030م كما ارتفع حجم الاستهلاك العالمي للغاز

ما بين 2002-2007م بـ 2.4 بالمائة وتعد الو.م.أ أكبر دولة في العالم من حيث الاستهلاك إذ يقدر معدل

استهلاكها بـ 21.4 بالمائة من حجم الاستهلاك العالمي سنة 2007م تليها روسيا بنسبة 15 بالمائة.

**د- الاحتياط:** بلغ الاحتياط العالمي للغاز مع نهاية 2007م 6.622.4 تريليون م مكعب بنسبة 0.7 بالمائة

بالنسبة لسنة 2006م. وتتصدر روسيا المرتبة الأولى من حيث الاحتياط 1.670.1 تريليون م مكعب أي

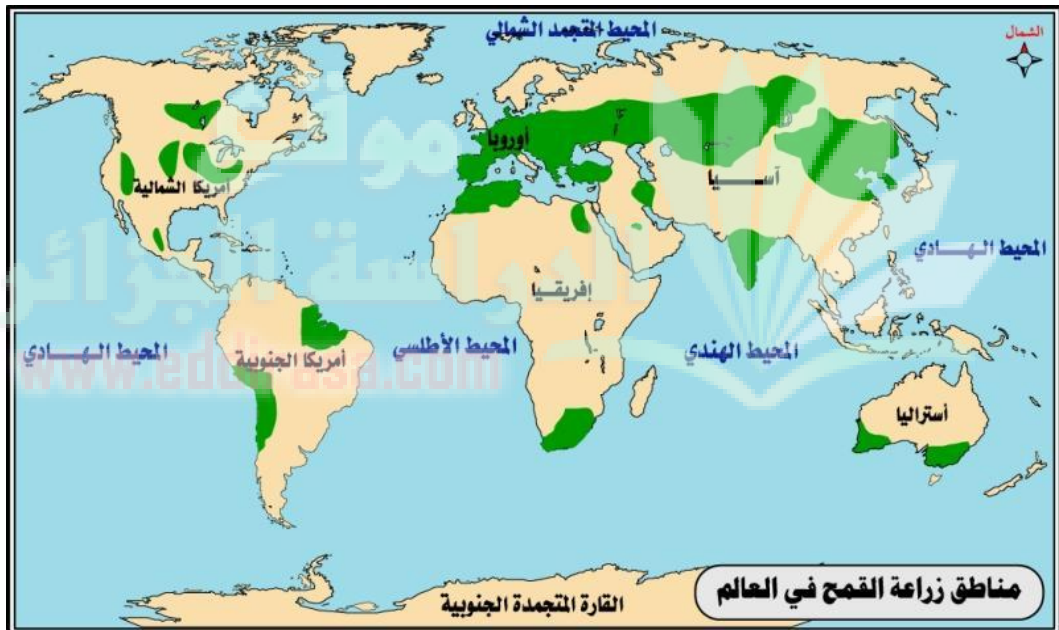
26 بالمائة ثم ايران وقطر بـ 1.006 تريليون ثم الجزائر.



## 2- أسواق الموارد الاستراتيجية:

### القمح

- أ-1- أهميته:** - يعتبر القمح الأكثر استهلاكاً و استعمالاً في العالم وهو الغذاء الأساسي لنصف سكان العالم حيث 750 غ منه يوفر 2500 حريرة. - أكبر تجارة للحبوب هي تجارة القمح تبلغ في المتوسط 500 مليون قنطار سنوياً. - يشغل مساحة زراعته في العالم قرابة 213.6 مليون هكتار سنة 2000م.
- أ-2- أنواعه:** - القمح اللين يمتاز بمحصوله الوفير وسعره المنخفض نسبياً. - القمح الصلب يتصف بطول فترة تخزينه وارتفاع أسعاره يزرع في الشتاء و الربيع. - القمح الشتوي يتمركز في منطقة البحر الأبيض المتوسط الو.م.أ+ الأرجنتين أوكرانيا+ استراليا. - القمح الربيعي: يتمركز في جنوب كندا و شمال الو.م.أ وفي روسيا .
- أ-3- أهم الدول المنتجة للقمح:** يتمركز إنتاج القمح في النصف الشمالي من الكرة الأرضية باستثناء استراليا و الدول العشر الأوائل المنتجة إذ تغطي قرابة 4/3 من الانتاج العالمي سنة 2000م وهي : الصين- الهند- الو.م.أ- فرنسا- روسيا- كندا- استراليا- ألمانيا- باكستان- تركيا.



- أ-4- تجارة القمح الدولية:** تحدد أسعار القمح حسب النوعية ( صلب أو لين) ومنطقة الإنتاج و النقل في بورصتي لندن وشيكاغو، ومتوسط سعر القمح الصلب أكثر ارتفاعاً من القمح اللين. تعتبر الو.م.أ ي البد الوحيد الذي يستهلك سوق استهلاكية كبير حيث تستوعب 25 مليون طن.





تعتبر اليوم. أ وكندا هما أكبر المصدرين للقمح في العالم حيث يشارك كل واحد منهما بمقدار 10-20 مليون طن. أهم الدول الخمسة الأولى المصدرة للقمح هي: اليوم. أ+ كندا+ فرنسا+ استراليا+ الأرجنتين.

أهم الدول المستوردة: مصر+ البرازيل+ اليابان+ الجزائر+ كوريا الجنوبية

**أ-5- القمح كعنصر أساسي في الأمن الغذائي:** كشف تقرير منظمة التغذية و الزراعة الفاو أن 100 دولة من العالم الثالث وحسب إحصائيات عام 1997م تتلقى مساعدات غذائية من الحبوب وخاصة القمح في مقدمتها كوريا الشمالية - اثيوبيا- بنغلاديش.

**أ-1- تعريفه:** يُعد أحد أهم المحاصيل الغذائية في العالم، من فصيلة الحبوب التي تضم كلاً من القمح، والذرة، ويختلف عن بقية محاصيل الحبوب، من حيث قدرته على النمو في الأرض المغمورة بالماء.

**أ-2- مجالات استخدامه:** يوفر الأرز للمواطن الآسيوي نصف ما يحتاجه يوميًا من الأسعار الحرارية. - يدخل الأرز في كثير من الأغذية المصنعة. - مصدر أساسي للغذاء.

**ب- الأرز: 3- أنواعه:**

تعرف العلماء على 20 نوعًا من الأرز، يُزرع منها الآن نوعان فقط، هما الأرز الآسيوي، والأرز الإفريقي ، وكلّ ما يُزرع من الأرز. تقريبًا. هو الأرز الآسيوي، أما الأرز الإفريقي فيزرع بكميات قليلة وخاصة في غرب إفريقيا.

**أ-4- تجارة الأرز:**

\*مناطق تواجد زراعة الأرز: يتم زراعة الأرز في أكثر من 100 دولة، ويبلغ إجمالي المساحة المزروعة بالأرز في العالم ما يقرب من 155 مليون هكتار سنويًا تنتج نحو 600 مليون طن من الأرز. وينمو الأرز نموًا جيدًا في المناطق الدافئة، التي ترتفع فيها الرطوبة الناتجة عن مياه الأمطار أو مصادر الري، وتتوافر هذه الظروف الملائمة في كثير من المناطق المدارية والوديان، والأراضي المحصورة بين أنهار معينة منها نهر يانغتسي في الصين والجانج في الهند والميكونج في فيتنام.

\*الدول المنتجة: يزرع الأرز في آسيا نحو 90% من الأرز على مستوى العالم. وتُعدّ كل من الصين والهند أكثر الدول إنتاجًا للأرز في العالم، فهما يزرعان معًا أكثر من 50% من إنتاج الأرز في العالم، وتتصدر الدول المنتجة الأخرى كل من بنغلادش، وبورما (ماينمار)، وإندونيسيا، واليابان، وفيتنام، وتايلاند. ويُقدَّر مجموع محصول ما تنتجه عشر دول أوروبية نحو 2,5 مليون طن سنويًا. و توسعت زراعته في أستراليا، ويوجد أكثر من 1,500



مزرعة تُنتج نحو 800,000 طن من الأرز سنويًا، ويتم تصدير 90% من المحصول واهم الدول التي تصدر زراعته هي : الصين - الهند - اندونيسيا - بنغلاديش - فيتنام - تايلاندا - بورما - الفلبين - اليابان - البرازيل ..

\***الدول المستوردة و المستهلكة:** ونظرًا لزيادة أعداد المهاجرين من دول الشرق الأقصى والشرق الأوسط إلى دول أوروبا، ولاختلاف العادات الغذائية لدى هؤلاء المهاجرين، فقد أصبح عدد من الدول الأوروبية على رأس قائمة الدول المستوردة للأرز. وتستهلك المملكة المتحدة 300,000 طن من الأرز سنويًا، وتستورد فرنسا 200,000 طن من الأرز سنويًا إضافة إلى 65,000 طن تنتجها المناطق الجنوبية من فرنسا. وتستهلك الدول التي تقوم بزراعة الأرز جميع ما تنتجه من الأرز تقريبًا، أما مقدار الأرز الذي يستخدم سلعة تجارية عالمية فهو أقل من 5%.

\***الدول المصدرة:** تايلاند، وباكستان، والصين، والولايات المتحدة حيث تُصدّر الأخيرة نحو 50% من محصولها كل عام.

### 3- حركة الأموال ودورها في العلاقات الاقتصادية:

أدى التطور التكنولوجي و الاقتصادي وكثافة تدفقات المواد الولية و المصنعة و الاستثمارات في الخارج إلى تزايد حركة رؤوس الأموال في الأسواق العالمية كالبورصات العالمية حيث ساهمت هذه الأخيرة في تنظيم العلاقات الاقتصادية.

تتركز أهم البورصات في العالم المتقدم ( أمريكا الشمالية - الاتحاد الأوروبي - اليابان) حيث تتحكم الدول الكبرى من خلالها في النظام المالي العالمي وتسييره وفق مصالحها.

قيمة المبادلات التجارية يتناسب طرديا مع حجم البورصات.

**أصل البورصة:** يعود أصل كلمة البورصة إلى اسم عائلة فان دار بورسن البلجيكية التي كانت تعمل في المجال البنكي و التي كان فندقها بمدينة بروج البلجيكية مكان إلتقاء التجار المحليين في القرن 15م حيث أصبح رمزا لسوق رؤوس الأموال.

**تعريف البورصة:** هي سوق مالية منظمة و قانونية و رسمية يتم فيها تبادل وتحديد الأسهم و السندات و شراء وتحديد قيم العملات وتسمى بورصة القيم أو الأسواق المالية كبورصة نيويورك، وبورصة التجارة التي تهتم بالسلع وتسعيرة الموارد الولية والمحاصيل الزراعية كبورصة لندن وشيكاغو.

**سليات النظام المالي:**



تعرضه للأزمات الدولية الناتجة عن الحرية و الريح السريع مثل الأزمة المالية لسنة 1997-1998م. - تسرب  
الموال غير المشروعة إلى سوق البورصات. - الفضائح المالية لبعض الشركات مثل فضيحة شركة بارملاط 2003م  
- تبييض الموال التي ترتبط بجرائم أهمها النصب و الاحتيال وإختلاس أموال عمومية ويتم استثمارها في شراء  
عقارات وأسهم في شركات حقيقية وحتى وهمية ( إعادة رسكلة الموال غير المشروعة.

#### 4- دور التكنولوجيا و الاعلام في المبادلات:

##### الاعلام :

**ب-تعريفه:** هو عملية النشر وتقديم المعلومات الصحيحة و الحقائق الواضحة و الأخبار الصادقة و الموضوعات  
الدقيقة و الوقائع المحددة مع ذكر مصادرها خدمة للصالح العام وعلى المناقشة و الحوار والاقناع بأمانة وموضوعية  
ويعرف بالسلطة الرابعة.

**ب-تطور وسائل الاعلام:** \* تعدد القنوات الاعلامية و الأقمار الصناعية. \* بروز ظاهرة التخصص في القنوات  
الاخبارية مثل قناة الجزيرة. \* التنافس بين القنوات الفضائية مثل الجزيرة القطرية و cnn الأمريكية. \*  
التغطية المباشرة للاحداث العالمية. \* تطور استعمال الانترنت.

**ج- تكنولوجيا الإعلام:** دخلت تكنولوجيا الإعلام الآلي مجال التجارة العالمية باستخدام الانترنت عبر شبكات  
بحث عملاقة وهو ما أصبح يعرف بالتجارة الالكترونية و الاقتصاد الرقمي التي حققت أرباحا ضخمة بفضل تزايد  
مستخدمي الشبكة العنكبوتية حيث يلتقي المشترون و البائعون و السماسرة عبر هذا العالم الرقمي من أجل عرض  
السلع و الخدمات.

##### د- انعكاسات تطور الاعلام:

**الايجابية:** \* التقارب بين الشعوب و الثقافات ( تحول العالم إلى قرية كونية). \* السرعة في التعايش مع مختلف  
الأحداث ووسيلة من وسائل التثقيف. \* وسيلة من وسائل الدعاية و الإشهار.  
**السلبية:** \* وسيلة من وسائل الهيمنة و التجسس بالنسبة للدول الكبرى. \* ظاهرة الاحتكار الإعلامي للقنوات  
الكبرى مثل احتكار cnn لحرب الخليج الثانية. \* التأثير على ثقافة ومعتقدات الشعوب خاصة العالم الثالث. \*  
التأثير في توجيه الرأي العام الوطني و العالمي



## الوحدة التعليمية الثانية: القوى الاقتصادية الكبرى في العالم.

\*الوضعية التعليمية الأولى: القوة الاقتصادية الأمريكية وتأثيرها على الاقتصاد العالمي -

\*الكفاءة المستهدفة: أن يكون المتعلم قادرا على استخلاص حيوية الوسطين الطبيعي و البشري مع إبراز مظاهر القوة الاقتصادية للولايات المتحدة الأمريكية وأثرها على الاقتصاد العالمي.

\*الإشكالية: تتميز الو م أ بوزنها الاقتصادي و الديمغرافي و السياسي إذ أصبحت بعد انهيار الاس أقوى دولة في العالم فما هي عوامل و مظاهر ذلك؟

### 1-بطاقة تقنية للولايات المتحدة الأمريكية:

استقلت الولايات المتحدة الأمريكية في 04/07/1776م عن المملكة المتحدة.

\*النظام جمهوري رئاسي\*العاصمة: واشنطن. \*اللغة الرسمية: الانجليزية. \*العملة النقدية: الدولار الأمريكي

\*المساحة: حوالي 9.6 مليون كم<sup>2</sup>. \*عدد السكان: 298444220 نسمة سنة 2006م / 305 مليون نسمة سنة 2007م. \*الكثافة السكانية العامة: 30 نسمة في كم<sup>2</sup> الواحد. \*معدل نسبة نمو السكان: 01% سنويا. سنة 2007م.

\*نسبة وفيات الأطفال: 06 في الألف سنة 2006م. \*أمد الحياة : 78 سنة 2007م.

\*نسبة الأمية: 01% سنة 2006م. \*نسبة البطالة: 5.5% سنة 2007م. \*مؤشر التنمية البشرية: 0.94

\*معدل سكان المدن 80% سنة 2003م. \*معدل سكان الريف 20% سنة 2003م. \*الدخل الوطني الخام: 13ألف مليار دولار سنة 2007م. \*الدخل الفردي السنوي: 45ألف دولار. \*نسبة المساهمة في الدخل الخام العالمي : 28% سنة 2007م.



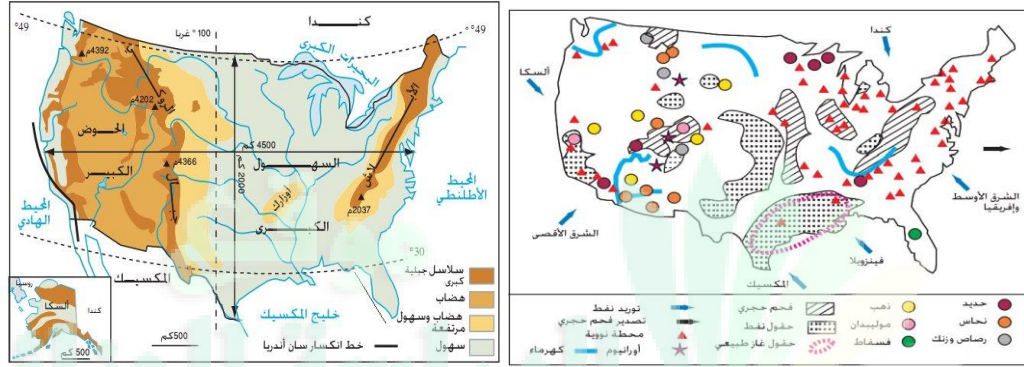
**2-حيوية الوسط الطبيعي و البشري** تتمثل حيوية الوسط الطبيعي في المقومات و عوامل القوة التي تتميز بها الولايات المتحدة الأمريكية من خلال:

### أ/العوامل الطبيعية:

\* اتساع المساحة حوالي 9.3 م<sup>2</sup> كم<sup>2</sup> وشدة الامتداد من الشرق إلى الغرب 4500 كم و2500 كم من الشمال إلى الجنوب.

\* إستراتيجية الموقع الجغرافي حيث يطل ويشرف على الواجهتين البحريتين (المحيط الأطلسي و المحيط الهادي).

\* تنوع المناخ مما يؤدي إلى تنوع البيئات و المحاصيل. \* وفرة الشبكة الهيدروغرافية المائية ( أنهار + البحيرات ). \* تنوع كثافة المظاهر التضاريسية ( جبال – هضاب). \* اتساع السهول وخصوبة أراضيها مما يؤدي إلى ارتفاع مردودية الإنتاج الزراعي. \* غنى السطح الأمريكي بالمعادن و الطاقة.



### ب/ البشرية و التقنية:

\* القوة البشرية و الثقل الديمغرافي أكثر من 300 مليون نسمة 2007 وتنوع الأجناس

\* اليد العاملة المؤهلة التي تمتاز بالتخصص و الخبرة.

\* سياسة استقطاب الأدمغة و استقبال الآلاف من الإطارات سنويا .

\* النفوذ المالي وتطور الاستثمارات ( بورصة وول ستريت ، ارتفاع الدولار).

\* تطور البحث العلمي و القوة التكنولوجية ( تخصص الو م أكثر من 2.8 % من دخلها العام للبحث العلمي).

\* دور التهيئة الإقليمية في تطوير الاقتصاد الأمريكي وتنوع وضخامة شبكة النقل و المواصلات .



\* تنظيم المدن وتجمعها مما تشكل فضاء عمراني سياحي.

\* تطور الدعاية و الإشهار في الترويج للسلع الأمريكية داخليا و خارجيا.

\* اتساع السوق الاستهلاكية و ارتفاع المستوى المعيشي.

### 3- خصوصيات الأقاليم الاقتصادية في الو.م.أ:

أ- أهم الأقاليم الزراعية:

\* الإقليم الشمالي الشرقي: يضم هذا الإقليم إنجلترا الجديدة، ميغالو بوليس، ومنطقة البحيرات الكبرى يتميز بزراعة الخضر و الفواكه و تربية المواشي ( الألبان 40% ).

\* إقليم السهول الوسطى: يعتبر مخزن العالم للحبوب خاصة الذرة التي تنتج منها الو.م.أ 4/3 من الإنتاج العالمي كما تعرف بزراعة القمح بنوعية 60% من القمح ( الشتوي و الربيعي )، 70% من الخنازير، 60% من المواشي.

\* الإقليم الجنوبي: عرف بمملكة القطن الذي يزرع بولايات جورجيا و أركنساس وإلى شمال شرق نطاق القطن يزرع التبخ وفي الجنوب الشرقي منه يزرع الفول السوداني، الصوجا.

\* الإقليم الغربي: أشهر أكبر منطقة لزراعة الحمضيات و الاعتماد على الزراعة المروية عن طريق السدود و ظهور ظاهرة النطاقية و التخصص.

ب- أهم الأقاليم الصناعية:

أ/ الشمال الشرقي: هو مهد الثورة الصناعية في الو.م.أ يعرف بحزام التصنيع يمتد من شيكاغو إلى الواجهة الأطلسية يمثل هذا الإقليم 12% من المساحة الإجمالية وينقسم هذا الإقليم إلى ثلاثة مناطق هي :

\* منطقة نيو انجلند: عاصمتها بوسطن تتركز بها الصناعات النسيجية و الغذائية.

\* منطقة ميغالوبوليس: أو منطقة تجمع المدن تمتد على مسافة 750 كم عاصمتها نيويورك أهم المدن نجد

فيلادلفيا - بالتيمور - نيويورك - أهم الصناعات نجد الحديد و الصلب، الكيماوية، السفن الإعلام الآلي.

\* البحيرات العظمى: يتم فيها صناعة الحديد و الصلب والسيارات أهم مدنه دتروا- شيكاغو- بترسبورغ عاصمة الفولاد. كما يعتبر هذا الإقليم مركز القرار السياسي و الاقتصادي ويسكنه نصف سكان الو.م.أ ويمثل 50% من

الاقتصاد الأمريكي.





ب/ إقليم الجنوب: يمتد على شكل هلال بالقرب من كاليفورنيا حتى فلوريدا يمثل 37% من الإنتاج الصناعي و38% من مجموع السكان به يشمل تكرير البترول، الصناعات الفضائية وصناعة الطائرات و النسيج أهم المدن به ميامي - دالاس - هوستن - فلوريدا.

ج/ الساحل الغربي: هو نطاق الصناعة الدقيقة ويختص في الصناعات الحربية و الاللكترونية يوجد به حوالي 1400 مصنع لإنتاج المعدات الاللكترونية قرب سان فرانسيسكو ويعرف أيضا بصناعة الطائرات و السفن و السيارات أهم مدنه نجد سياتل التي تمثل الثقل الصناعي - لوس أنجلس - ألاسكا و تتركز الصناعة السينمائية بهوليوود التي تصدر ما قيمته 30 مليار دولار سنويا.

### -مظاهر القوة الاقتصادية للو.م.أ:

\* أول قوة إقتصادية في العالم إذ يبلغ دخلها الوطني الخام 13 ألف مليار دولار سنة 2007م أي إنتاج 4/1 من الثروة في العالم.

\* تحتل مركز الريادة في البحث العلمي و الثورة التكنولوجية ما يقارب 69.3% من اختراعات العالم.  
\* تطور قطاع الخدمات إذ أصبح أكبر قطاع توفيراً للشغل أي ما يقارب 78% من إجمالي العمال سنة 2006م وتحقيقه فائض قدر بـ 54 مليار دولار سنة 2007م.  
\* تعد الو.م.أ أكبر قوة مالية في العالم.

\* ضخامة الشركات المتعددة الجنسيات حيث تحتل 06 شركات أمريكية المراتب العشر الأولى في العالم.  
\* أكبر مستورد ومصدر في العالم في جميع المنتوجات من خلال السيطرة على مختلف الأسواق العالمية.  
\* قوة الاستثمارات الأمريكية في العالم. \* المساهمة في التجارة العالمية بـ 13%. \* امتلاكها لرؤوس الأموال الضخمة. \* توفر وتنوع المنتوجات الزراعية و الصناعية وكثرة استهلاك الموارد الأولية.

\* تحتل المرتبة الثانية في الزراعة بعد الصين الشعبية وتتصدر المرتبة الأولى في 16 محصول زراعي.  
\* احتوائها على أكبر البورصات العالمية مثل بورصة نيويورك - واشنطن.  
\* امتلاكها الأقوى العملات النقدية في العالم حيث يساهم الدولار بـ 50% من التعاملات في العالم.  
\* أكبر دولة مصدرة للمواد الفلاحية بـ 260 مليار دولار سنة 2006.  
\* القوة الثقافية الأكثر انتشاراً في العالم من خلال سينما هوليوود.

### 5- أثر قوة الو.م.أ على العلاقات الاقتصادية:



- تفوق الدولار كعملة عالمية إذ يعد العملة المرجعية التي تحدد بواسطتها أسعار العملات الأخرى والسلع الأخرى وبالتالي يصبح ورقة ضغط إذ كل تذبذب في قيمته يؤثر على اقتصاد الدول المتعاملة سلبا وإيجابا.
- ضخامة الواردات الأمريكية يمنحها ورقة ضغط وتأثير إذ لو غلقت أمريكا أسواقها الداخلية لأفلست الكثير من الشركات في اليابان و الاتحاد الأوروبي.
- نفوذ الشركات المتعددة الجنسيات حيث أقامت هذه الأخيرة فروع لها في مختلف دول العالم مثل جنرال موتورز- إي بي أم في الإعلام و البرمجة .
- تفوقها في تسيير البورصات العالمية وقطب هام في تمركز السيولة المالية.
- الهيمنة و النفوذ على المؤسسات المالية مثل صندوق النقد الدولي .
- الهيمنة و التأثير على مختلف التعاملات التجارية مثل المنظمة العالمية للتجارة.
- استخدام ضخامة الإنتاج الزراعي كورقة ضغط مثل استعمال القمح كسلاح أخضر على الدول الضعيفة.

### **الوضعية التعليمية الثانية: ظاهرة التكتل وقوتها في الاتحاد الأوروبي.**

- \***الكفاءة المستهدفة:** أن يكون المتعلم قادرا على استخلاص دور التكتل في تحقيق المكانة الاقتصادية من خلال عوامل القوة الاقتصادية و يبرز مكانة إقليم الراين و الواجهة البحرية الشمالية الغربية ومعيقاتها.
- \***الإشكالية:** يعد الاتحاد الأوروبي أحد الأقطاب الثلاثة المهيمنة على الاقتصاد العالمي إذ استطاع أن يعيد بناء أوروبا ككتل اقتصادي مهيمن ومسيطر رافعين شعار " ضرورة تناسي الأحقاد و إعادة بناء ما دمرته الحرب العالمية الثانية.."

[www.eddirasa.com](http://www.eddirasa.com)

### **1-بطاقة تقنية عن الاتحاد الأوروبي**

- \* عدد الأعضاء 27 سنة 2007م. \* المساحة 4.2 كم<sup>2</sup>. \* أعلى قمة في الاتحاد هي جبل **مونت بلانك** (4808م) والذي يقع بين **فرنسا وإيطاليا**. \* عدد السكان أكثر من 455 مليون نسمة سنة 2004م و 492 م نسمة سنة 2007م. \* متوسط الكثافة السكانية 117 ن/كم<sup>2</sup> سنة 2007م. \* الأمية 1.1 % سنة 2006م. \* الزيادة الطبيعية للسكان تختلف من دولة إلى أخرى وهي اقل من 1%. \* الناتج الداخلي الخام حوالي 9687 مليار دولار سنة 2004م و 11735 مليار دولار سنة 2007م. \* الدخل الوطني الخام للفرد 12431 دولار. - وفرة المعادن : \*



الحديد : 30 مليون طن . \* البوكسيت : 2.5 كليون طن . \* النحاس : 500 ألف طن - وفرة الخامات الزراعية : بنجر سكري , لحوم , كروم .

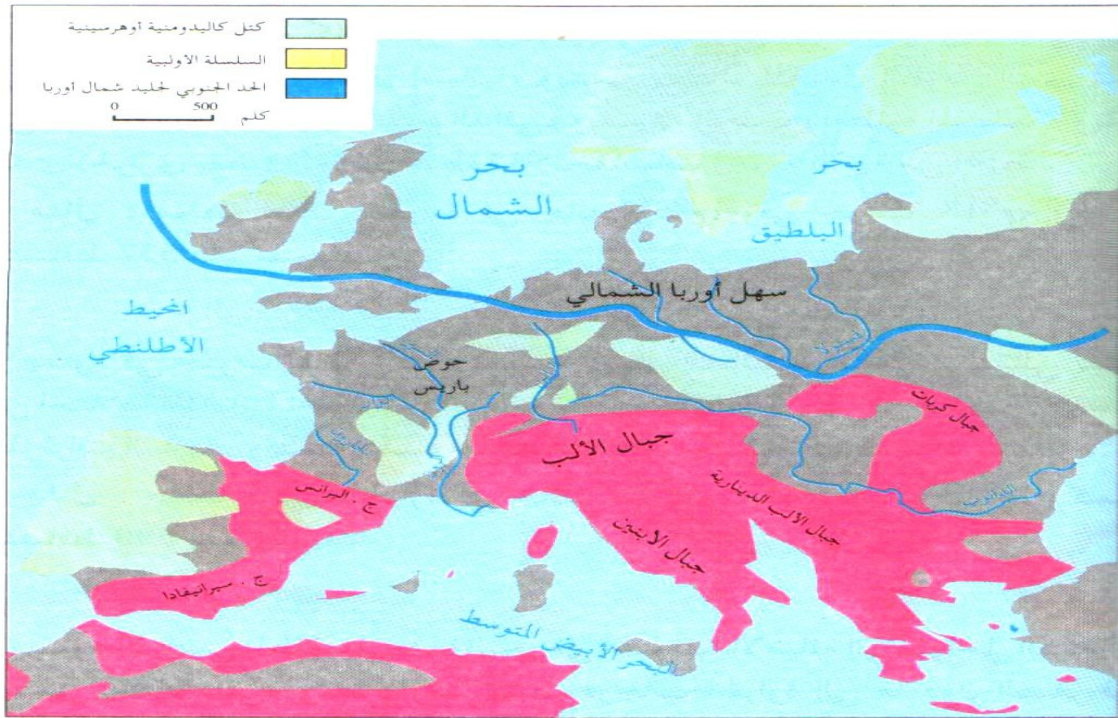
**تعريف الاتحاد الأوروبي** : هو عبارة عن شراكة سياسية واقتصادية فريدة من نوعها بين 27 دولة أوروبية ديمقراطية تهدف الى السلام والرخاء والحرية لمواطنيها الـ 500 مليون، في عالم أكثر عدلا وأكثر أمنا. نظامه السياسي يتطور باستمرار ولم يسبق له مثيل. التشريع الأساسي للاتحاد الأوروبي هو المعاهدات الموقعة بين الدول الأعضاء. هذه المعاهدات تضع السياسات الأساسية للاتحاد الأوروبي، توطد الهيكل المؤسسية، والإجراءات التشريعية. بعض هذه المعاهدات هي: معاهدة الجماعة الاقتصادية الأوروبية في رومعام 1957، القانون الأوروبي الموحد لعام 1986، ومعاهدة ماسترخت عام 1992، ومعاهدة أمستردام 1997 ومعاهدة لشبونة 2007. مؤسسات الاتحاد الأوروبي الرئيسية هي البرلمان الأوروبي والمجلس الأوروبي ومجلس الاتحاد الأوروبي والمفوضية الأوروبية.

## 2- عوامل القوة الاقتصادية للاتحاد الأوروبي ومعيقاتها:

### أ- عوامل القوة الاقتصادية:

#### أولا العوامل الطبيعية تتمثل في :

- اتساع مساحة الاتحاد (4.2 مليون كم<sup>2</sup>) وسعة الامتداد من الشمال إلى الجنوب 4000 كم ومن الشرق إلى الغرب 3800 كم. -المواقع الاستراتيجية لجل دول الاتحاد. - اتساع المساحة الصالحة للزراعة في الاتحاد 2.6 م كلم -ملائمة المناخ وتنوعه ووفرة المياه والتربة الخصبة يساهم في التطور الزراعي .
- طول سواحل الاتحاد حوالي 40000 كلم أو 67 ألف كم المرتبة الثانية عالميا.
- وفرة مصادر الطاقة : \* الفحم : 900 مليون طن سنويا. \*البتترول : 160 مليون طن سنويا. \* الغاز الطبيعي : 274 مليار م<sup>3</sup> . \*الكهرباء : 3000 مليار كيلو واط ساعي
- تباين الإمكانيات الصناعية والزراعية الطبيعية بين دول الاتحاد ساعدها على التكامل الزراعي والصناعي



تضاريس دول المجموعة الأوروبية

### ثانيا العوامل التاريخية:

- الثورة الصناعية : إذ تعد دول الاتحاد مهدا لتلك الثورة وهو ما أكسبها تقدما تكنولوجيا وتطورا اقتصاديا وثراء ماليا.
- الحركة الاستعمارية : جل دول الاتحاد مارست نفوذا استعماريا على جهات واسعة من العالم مستغلة ثرواتها الطبيعية لصالحها لمدة طويلة.
- استفادتها من المشاريع الأمريكية في إطار الحرب ع 2
- لجوئها إلى التكتل الاقتصادي مع نهاية الحرب العالمية II وقد تم ذلك عبر المراحل التالية:

السنة	أسماء الدول المنظمة	العدد
1944	اتحاد بينيلوكس الذي يضم بلجيكا- لكسمبورغ- هولندا	03



06	اتفاقية روما تحت اسم السوق الأوروبية المشتركة تتكون من ستة أعضاء وهم ( فرنسا- بلجيكا - هولندا - لكسمبورغ- ألمانيا -إيطاليا )	57/03/25
03	توسع الاتحاد نحو الشمال ليصبح العدد 09 سنة بانضمام ثلاث دول جديدة وهي ( بريطانيا -إيرلندا- الدانمارك)	1973
01	* توسع الاتحاد نحو الجنوب بانضمام اليونان	1981
02	اسبانيا والبرتغال	1986
03	توسع الاتحاد نحو الوسط والشمال الشرقي بانضمام كل من النمسا والسويد وفنلندا	1995
10	توسع الاتحاد نحو الشرق سنة 2004 بانضمام كل من ( استونيا - لتوانيا- ليتونيا_ بولندا - المجر - التشيك - السلوفاكي- سلوفينيا -قبرص-مالطا)	2004
02	رومانيا وبلغاريا	2007

### ثالثا العوامل البشرية:

- قوة بشرية هائلة قدرت بحوالي 500 م نسمة سنة 2012م المرتبة الثالثة عالميا .
- توفر اليد العاملة في مختلف القطاعات 214م موظف سنة 2006م: الزراعة 10% الصناعة 34% الخدمات 56%
- وفرة رؤوس الأموال لقوة الاستثمارات الداخلية والخارجية وحيوية الأسواق الداخلية والخارجية للإتحاد.
- اتساع السوق الاستهلاكية .
- التحكم في التكنولوجيا الحديثة حيث بلغت 2790 كعدد براءة الاختراع أي 9.2% سنة 2006م واستخدامها في قطاع الزراعة والصناعة والخدمات .
- وفرة وقوة وسائل النقل وتطور قطاع المواصلات إذ يملك الاتحاد أكبر أسطول بحري وتجاري ب 13889 سفينة سنة 2004م وأكبر ميناء بحري ميناء روتردام).
- نجاح سياسة التكتل الاقتصادي بين دولها.

- تحكم كبير في المجال الإقليمي.

### -مشاكل الاتحاد الأوروبي:

- شبح الشيخوخة و توجه المجتمع الأوربي إلى التهرم . نقص وقلة الثروات الطبيعية مما يجعله في تبعية لدول العالم الثالث إذ يستورد ما قيمته 70 % . التلوث البيئي بسبب النفايات و وسائل النقل.
- التفاوت الشديد بين دول الاتحاد في المجال الصناعي و الزراعي وكذا مساحة و سكانا.
- عدم تجانس الاتحاد لغويا و دينيا- تفشي البطالة بلغت 8.7% سنة 2005م .
- المنافسة الداخلية بين دول الاتحاد و المنافسة الخارجية خاصة اليابان والو.م.أ. مشكل تحديد المياه الإقليمية للصيد البحري. عدم احترام مبدأ الأفضلية بين دول الاتحاد. تقلص أسواقها خارج أوربا لاسيما في الدول النامية.

### - 4-مكانة إقليم الراين و الواجهة البحرية (ش+غ) في اقتصاد الاتحاد:

#### أ- إقليم الراين:

يعد نهر الراين أهم الأنهار الداخلية في أوروبا بحث يشكل إقليم الراين لوحده قوة إقتصادية هامة ، ويعتبر قطبا عظيما لاقتصاد الاتحاد الأوربي وهو بمثابة القلب النابض لاقتصادها، يبلغ الطول الإجمالي للراين حوالي 1320 كيلومتر، يغطي مساحة تقدر بحوالي 252,000 كم<sup>2</sup>. وينبع النهر من شرقي سويسرا، ويشكل جزءًا من حدود سويسرا ولختنشتاين والنمسا وفرنسا وألمانيا. ويعبر ألمانيا وهولندا باتجاه بحر الشمال فهو يعتبر ثروة مشتركة بين الدول الأوربية وعامل تقارب وتعاون بينها ويكتسي أهمية بالغة في اقتصاد الاتحاد من خلال:

عوامل قوة منطقة الراين:

- ملتقى المواصلات بمختلف أنواعها ومركز للتبادل التجاري الدولي إذ يعتبر الراين بمثابة طريق سيار مائي لأزيد من 30000 سفينة كل سنة.
- يشمل تجمع مدن حيوية منها ستراسبورغ-مانهايم-فرانكفورت-روتردام.
- قوة ديمغرافية ب 100 مليون نسمة سنة 2006م سمح بتوفر أيدي عاملة فنية.





- وفرة الخامات المعدنية و الفحم الحجري مما ينجم عنه انتاج صناعي خاصة الفولاذ و الميكانيك.
- وجود موانئ نهرية على طول نهر الراين وموانئ بحرية عند مصبه مثل لوهافر- دنكرك- روتردام- هامبورغ.
- وفرة رؤوس الأموال ووجود أكبر وأقدم بنوك العالم منها فرانكفورت -روتterdam - بروكسل.
- حسن تنظيم المجال الاقليمي خاصة القناة الرابطة بينه وبين نهر الدانوب.
- مساهمة منطقة الراين ب 40% من صادرات الاتحاد الأوروبي و 18% من صادرات العالم.
- قطب سياحي هام إذ تمتد على ضفاف نهر الراين مدن كبيرة .

### أ- الواجهة الشمالية و الغربية لأوروبا:

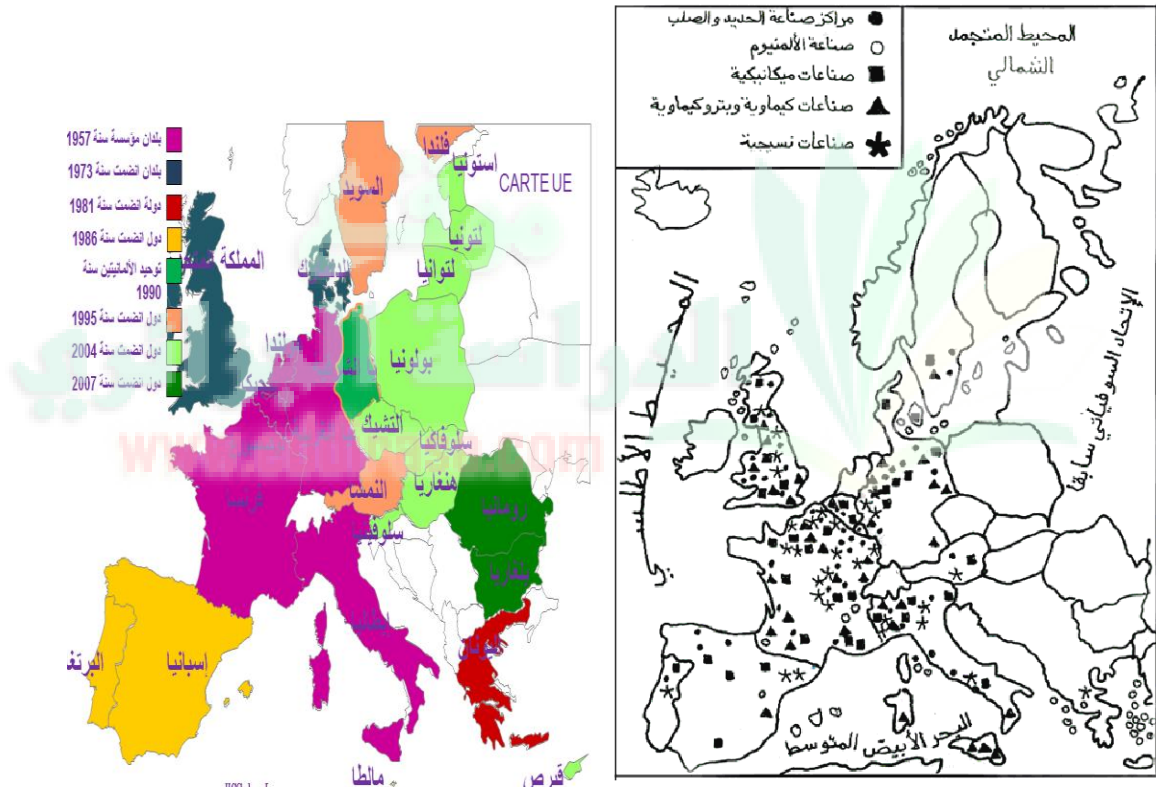
تمتد الواجهة الأطلسية الأوروبية من جزر الكناري إلى الاسبانية إلى شمال غرب النرويج و تضم دول البرتغال اسبانيا فرنسا بريطانيا بلجيكا هولندا ألمانيا الدنمارك السويد ايرلندا على طول 38 ألف لكم تكمن أهميته فيمايلي:

- تعمل على تسهيل الاتصال مع العالم الخارجي.
  - مصدر مهم للنفط والغاز الطبيعي والأسماك. واليوم تستخرج بريطانيا والنرويج كميات كبيرة من النفط من المنطقة. وتأتي مناطق صيد الأسماك في بحر الشمال ضمن أغنى المناطق في العالم، وتوفر نحو 7,2 مليون طن من الأسماك سنويًا.
  - يعد بحر الشمال أحد أهم الممرات المائية في العالم للنشاط التجاري. وتشمل موانئه العديدة لندن بإنجلترا، وهامبورج بألمانيا، وأمستردام وروتردام بهولندا، وأنتورب ببلجيكا، ودنكرك بفرنسا
  - يعد المحيط الأطلسي والذي يمثل أهمية بالغة خاصة للدول الواقعة غرب أوربا حيث يلعب دور اقتصادي هام حيث يعتبر من أكثر المحيطات ازدحاما بحركة الملاحة وتتركز في هذا المحيط غالبية الأنشطة الاقتصادية بما فيها الصيد البحري.
- وكل هذا جعل الاتحاد الأوروبي يحتل المرتبة الأولى في العالم في التجارة الدولية، وسهل التبادل التجاري بين دول الاتحاد وجعل وسائل النقل والاتصال تؤدي دورها كاملا، فالتبادل التجاري يساهم ب 32% من صادراتها وبذلك فاقت كل من الو.م.أ واليابان حيث تتعامل دول الاتحاد الأوروبي مع كل بلدان العالم خاصة الدول الرأسمالية ( الو.م.أ، كندا، اليابان ).



## 5- دور التكتل الأوروبي في تحقيق المكانة الاقتصادية:

- المرتبة الثانية عالميا في تصدير الحبوب.
- المرتبة الأولى في تصدير اللحوم- الحليب- البطاطا.
- مساهمة الصناعة ب 25 % من الدخل الوطني الخام للاتحاد الأوروبي.
- أكبر منتج للسيارات في العالم 36 % .
- أكبر منتج للفولاذ و الكيماويات ووسائل النقل.
- أول قوة تجارية في العالم حيث يساهم ب 40% من التجارة العالمية.
- ثالث قوة مصدرة لمنتجات التكنولوجيا العالية بعد الو.م.أ.
- ثاني قوة مصدرة للمواد الغذائية بعد الو.م.أ.





## الوضعية التعليمية الثالثة: العلاقة بين السكان و التنمية في شرق وجنوب شرق آسيا.

\***الكفاءة المستهدفة:** أن يكون المتعلم قادرا على إدراك القوة الاقتصادية للمنطقة و دور العنصر البشري في استثمار ذلك التطور.

\***الإشكالية:** تشكل منطقة شرق آسيا عنصر وحدة ونشاط حيوي ، وتتميز بكثرة المبادلات التجارية ومؤسسات استثمارية ضخمة، فهي قوة اقتصادية متعددة الأقطاب، وفضاء اقتصاديا عملاقا للمحيط الهادي.

### -بطاقة تقنية عن دول شرق وجنوب شرق آسيا:

بطاقة تقنية عن اليابان:

اليابان عبارة عن أرخبيل ( مجموعة جزر) يتكون من 3900 جزيرة أهمها هوكايدو-هونشو-كيوشو- شيكوكو.\*الموقع: تقع اليابان شرق آسيا بين خطي طول  $25^{\circ}$ - $33^{\circ}$  شرقا وبين دائرتي عرض  $122^{\circ}$ - $146^{\circ}$  شمالا.\* المساحة تقدر ب 377 ألف كم<sup>2</sup> المرتبة 61 عالميا.\* عدد السكان 127 مليون نسمة سنة 2006م المرتبة 10 عالميا.\* متوسط الكثافة السكانية 350 نسمة في كم<sup>2</sup>. \* نسبة المدن 80% \*مؤشر التنمية البشرية 0.94.\* نسبة الوفيات 7 في الألف سنة 2006م.\*الدخل الوطني الخام 4988 مليار دولار.\* الدخل الفردي السنوي 39000 دولار.\* مساهمة الصناعة في الدخل الوطني الخام ب 40%.\* المساهمة في منظمة التجارة العالمية 7.5% سنة 2001م.

ب-بطاقة تقنية عن الصين:

الموقع: تقع الصين في شرق القارة الآسيوية بين خطي طول  $73^{\circ}$ - $135^{\circ}$  شرقا وبين دائرتي عرض  $18^{\circ}$ - $53^{\circ}$  شمالا.\* المساحة تقدر ب 9571300 كم<sup>2</sup> المرتبة الثالثة عالميا على امتداد من الشمال إلى الجنوب 5500 كم ومن الشرق إلى الغرب 5000 كم.\* عدد السكان مليار و 300 مليون نسمة سنة 2004م المرتبة الأولى عالميا.\* الكثافة السكانية تقدر ب 135 نسمة في كم<sup>2</sup>\*نسبة الوفيات 06 في الألف سنة 2004م.\* نسبة سكان المدن 41% سنة 2004م.\* الدخل الوطني الخام 1515 مليار دولار.\* الدخل الفردي 2010 دولار.\* مؤشر التنمية 0.81 \*المساهمة في المنظمة العالمية للتجارة ب 2.6% سنة 2001م.

ج-بطاقة تقنية عن التينينات الآسيوية:

\*\*كوريا الجنوبية: الموقع: تقع كوريا في شرق آسيا ومن جنوب شبه الجزيرة الكورية تقع بين خطي  $124^{\circ}$ - $131^{\circ}$  شرقا وبين دائرتي عرض  $33^{\circ}$ - $38^{\circ}$  شمالا.\* المساحة تقدر ب 99274 كم<sup>2</sup> المرتبة 107 عالميا على



امتداد من الشرق إلى الغرب 238 كم ومن الشمال إلى الجنوب 450 كم. \* عدد السكان يقدر بـ 48846823 نسمة سنة 2006 م .

\*\* تايوان: الموقع: تقع تايوان شرق الصين بين خطي طول 119°-125° شرقا وبين دائرتي عرض 22°-26° شمالا. \*المساحة تقدر بـ 36175 كم<sup>2</sup> المرتبة 133 عالميا على امتداد من الشمال إلى الجنوب 394 كم ومن الشرق إلى الغرب 144 كم. \* عدد السكان يقدر بـ 22603001 نسمة سنة 2003 م. \* الكثافة السكانية 632 نسمة كم<sup>2</sup> سنة 2003 م \* إجمالي الناتج المحلي 406 مليار دولار سنة 2002 م. \* الدخل الفردي 15 ألف دولار. \* نسبة سكان المدن 84% \* المساهمة في المنظمة العالمية للتجارة 2.1 % سنة 2001 م.

\*\* هونغ كونغ: الموقع: مدينة صينية تقع في الجنوب الشرقي من الصين الساحلية عادت تحت السيادة الصينية سنة 1997 م. \*المساحة 1092 كم<sup>2</sup> \* الكثافة السكانية 6500 نسمة / كم<sup>2</sup> \* متوسط الحياة 81 سنة. \* مؤشر التنمية البشرية 0.94 \* الدخل الخام يقدر بـ 153 مليار دولار سنة 2002 م. \* الدخل الفردي يقدر بـ 22513 دولار سنة 2002 م. \* المساهمة في منظمة التجارة العالمية بـ 3.5 %.

\*\* سنغافورة: الموقع : تقع سنغافورة في جنوب شرق آسيا وشمال ماليزيا. \*المساحة 620 كم<sup>2</sup>. \* عدد السكان قدر بـ 4608595 نسمة سنة 2003 م \*الكثافة السكانية 7433 نسمة / كم<sup>2</sup> سنة 2003 م. \*متوسط العمر 82 سنة سنة 2003 م. \* متوسط الحياة 79 سنة \* مؤشر التنمية البشرية 0.88 \* الدخل الوطني الخام يقدر بـ 2335 مليار دولار سنة 2001 م. \* الدخل الفردي 25190 دولار سنة 2004 م. \* المساهمة في المنظمة العالمية للتجارة بـ 2.1 % سنة 2001 م.

د- بطاقة تقنية عن النمر الصغيرة:

الفلبين: الموقع تقع الفلبين جنوب شرق آسيا \*المساحة 300 ألف كم<sup>2</sup> \* عدد السكان سنة 2006 م بلغ حوالي 89 مليون نسمة. \*الكثافة السكانية 298 نسمة / كم<sup>2</sup> سنة 2006 م. \* الدخل الفردي سنة 2005 م بلغ 1304 بيزو.

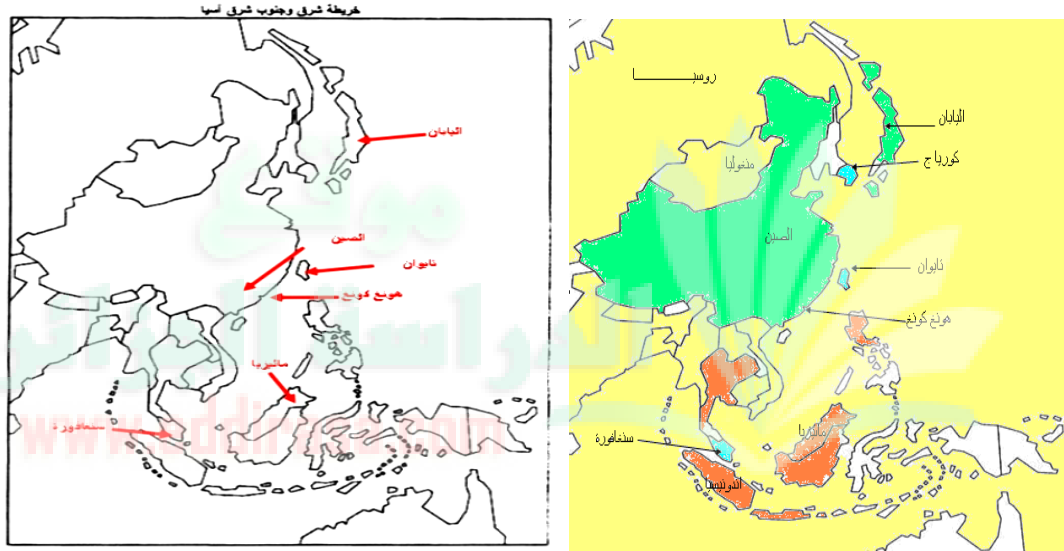
ماليزيا: المساحة تقدر بـ 329758 كم<sup>2</sup> \* عدد السكان بلغ 26500699 مليون نسمة سنة 2006 م. \* الكثافة العامة 80.3 / كم<sup>2</sup> سنة 2006 م. الدخل الإجمالي المحلي بلغ 5 % سنة 2005 م. \*المرتبة 23 عالميا في إنتاج البترول بـ 0.75 مليون برميل يوميا سنة 2005 م و المرتبة 11 عالميا في الغاز الطبيعي. \* الدخل الفردي 3439 رينغيت سنة 2005 م.



اندونيسيا: المساحة 1904570 كم<sup>2</sup>\* عدد السكان سنة 2006 م قدر بـ أكثر من 245 مليون نسمة سنة 2005 م\* الكثافة العامة 128.8 ن/كم<sup>2</sup> سنة 2006 م\* المرتبة 18 عالميا  
تايلاندا: المساحة 513115 كم<sup>2</sup>\* السكان: 65892010 نسمة سنة 2006 م\* الكثافة العامة 128.4 ن/كم<sup>2</sup>\* تطور الدخل المحلي الإجمالي سنة 2005 م بلغ 4.5%\* المرتبة 23 عالميا في إنتاج الفحم سنة 2004 م\* الدخل المحلي الإجمالي 197 بات سنة 2005 م\* الدخل الفردي السنوي 3065 بات سنة 2005 م.

يشمل المجال الجغرافي لمنطقة شرق وجنوب شرق آسيا الحدود الجغرافية الممتدة من اليابان إلى غرب الصين مرورا بكوريا الجنوبية شمالا وتايوان وهونغ كونغ وسنغافورة في الجنوب ودول النمر الواقعة في الجنوب الشرقي لآسيا وتشمل كل من اندونيسيا-بروناي-تايلاندا-الفلبين-الفيتنام-كمبوديا-لاوس-ماليزيا-ميانمار.

## 2- التحديد الجغرافي لمنطقة شرق وجنوب شرق آسيا:



## الموقع الجغرافي لدول شرق وجنوب شرق آسيا:

\*\*اليابان: تقع شرق آسيا بين خطي طول 25°-33° شرقا وبين دائرتي عرض 122°-146° شمالا يحدها شمالا جزيرة سخالين وجزر الكوريل الروسية ومن الجنوب بحر الصين الشرقي ومن الغرب بحر اليابان ومن الشرق المحيط الهادي.



**\*\*الصين:** تقع الصين في شرق القارة الآسيوية بين خطي طول  $73^{\circ}$ - $135^{\circ}$  شرقا وبين دائرتي عرض  $18^{\circ}$ - $53^{\circ}$  شمالا يحدها من الجنوب بحر الصين الجنوبي ودول جنوب شرق آسيا ومن الغرب كازاخستان -باكستان- غيرغستان- طاجكستان ومن الشمال منغوليا- روسيا- ومن الشرق البحر الأصفر وبحر الصين الشرقي.

**\*\*كوريا الجنوبية:** تقع كوريا في شرق آسيا ومن جنوب شبه الجزيرة الكورية تقع بين خطي  $124^{\circ}$ - $131^{\circ}$  شرقا وبين دائرتي عرض  $33^{\circ}$ - $38^{\circ}$  شمالا يحدها شمالا كوريا الشمالية جنوبا مضيق كوريا ومن الشرق اليابان ومن الغرب البحر الأصفر .

**تايوان:** تقع تايوان شرق الصين بين خطي طول  $119^{\circ}$ - $125^{\circ}$  شرقا وبين دائرتي عرض  $22^{\circ}$ - $26^{\circ}$  شمالا يحدها شمالا بحر الصين الشرقي - غربا مضيق فورموزة - شرقا المحيط الهادي - جنوبا الفلبين.

**هونغ كونغ:** تقع في الجنوب الشرق للصين تتكون هونغ كونج من شبه جزيرة متصلة بالجزء الرئيسي من الصين وأكثر من 235 جزيرة يحدها شمالا مدن الصين الساحلية وجنوبا بحر الصين الجنوبي ومن الغرب غرب الصين والفيتنام ومن الشرق تايوان.

**سنغافورة:** تقع في منطقة جنوب شرق آسيا تجاه الطرف الجنوبي لشبه جزيرة الملايو تشرف على مضيق ملقا الواقع بين الملايو وسومطرة يحدها شمالا مضيق جوهور وماليزيا وجنوبا مضيق سنغافورة واندونيسيا ومن الشرق بروناي ومن الغرب المحيط الهندي.

**\*\*دول جنوب شرق آسيا:** منطقة تضم 09 دول + تيمور الشرقية يحدها غربا خليج البنغال والمحيط الهندي و من الشرق المحيط الهادي ومن الشمال الصين ومن الجنوب المحيط الهندي تقع بين خطي طول  $92^{\circ}$ - $141^{\circ}$  شرقا وبين دائرتي عرض  $11^{\circ}$  شمالا-  $11^{\circ}$  جنوبا.

المميزات الجغرافية العامة للمنطقة:

- اتساع المساحة ( المرتبة 01 عالميا).
- طول الشريط الساحلي ذو التعاريج الساحلية الممتد على المحيط الهادي و الهندي مع كثرة الجزر و الرؤوس و الخلجان سمح بظهور موانئ هامة.
- الموقع الاستراتيجي ( الطابع الجزري وشبه الجزري) مما يجعلها منفتحة على العالم الخارجي وقربها من مناطق التبادل التجاري.
- طغيان الطابع الجبلي المرتفع خاصة في اليابان و الصين في الجهة الغربية وهو يمثل قرابة 80% من المساحة



العامة.

- النشاط الزلزالي و البركاني خاصة زلزال تسونامي المدمر مما أدى إلى عدم استقرار السطح .
- البارد والجاف شتاءا والحار الممطر صيفا .
- تعرض المنطقة إلى الأعاصير والفيضات.
- قلة الموارد الطبيعية ( المواد الأولية) خاصة في اليابان ودول التين.

### 3- دور استثمار العنصر البشري في تحقيق التطور الاقتصادي في المنطقة :

نظرا للمميزات الطبيعية التي تتميز بها المنطقة دفع هذه الدول إلى التركيز على الاستثمار في العنصر البشري لأنه أساس التنمية وهدفها نظرا للثقل الديمغرافي (القوة البشرية) لدول المنطقة حيث تجاوز أكثر من 1.6 مليار/ ن مما سجل كثافة عالية في المدن الكبرى مثل طوكيو و سيول و أوزاكا و بكين وهونغ كونغ لذا وجب على دول المنطقة اتخاذ الإجراءات التالية:

تطور برامج التعليم مع التركيز على الاستثمار في الموارد البشرية و دعم و تشجيع البحث العلمي إذ تخصص سنغافورة 30 % من الميزانية.

انتهاج سياسة سكانية تهدف إلى إقامة توازن بين النمو السكاني و النمو الاقتصادي من خلال التخفيف من النمو الديمغرافي بتطبيق سياسة تحديد وتنظيم النسل في الصين و اليابان مما ساعد على تخفيف النفقات الاجتماعية وتنصيب الجهود في الاستثمار الاقتصادي .

\*\* نتيجة لهذه السياسة ونجاحها أسهم في تحقيق :

\* ارتفاع نسبة الفئة النشطة من مجموع السكان إذ تمثل 67 % في اليابان و 400 مليون فلاح في الصين.

\* وفرة اليد العاملة الزهيدة ذات الخبرة و المهارة العالية و المتفانية في تقديس العمل

\* المردودية العالية للعمال و استقرارهم و إخلاصهم لمؤسساتهم وشركاتهم و دولهم ( ينتج العامل الياباني 16 سيارة في السنة مقابل 06 سيارات في أوروبا).

\* سرعة التكيف مع التطور التكنولوجي الحاصل في العالم و استيعاب احدث الأساليب العلمية

\* انخفاض أجور اليد العاملة (راتب عامل في فرنسا يعادل راتب 05 عمال في كوريا الجنوبية) مما خفض تكلفة الإنتاج و أسهم في زيادة القدرة التنافسية لبضائع المنطقة.



\*تحقيق دول المنطقة لمعدلات قياسية في النمو الاقتصادي ما بين ( 8.5 % - 10.5% ) أكثر حتى من الدول المتطورة .

\*اتساع السوق الاستهلاكية و التي تستهلك إنتاج بلدانها مما خفف من تبعيتها لصادراتها من الخارج.  
\*القدرة على التكيف وتهيئة الإقليم بشكل عقلائي مثل مد الطرق بين الجزر الهامة وإنجاز هياكل قاعدية متنوعة.  
\*تتوفر المنطقة على نسب مهمة من السكان النشطين و المتعلمين والمستفيدين من التكوين المستمر التي تعتبر محركا حيويا للاقتصاد الإقليمي وهو ما دفع الكثير من الشركات م . ج إلى تحويل مراكز نشاطها إلى المنطقة - 500 شركة في الصين.

#### 4- مكانة المنطقة في الاقتصاد العالمي

تعد المنطقة مركز اقتصادي عالمي خاصة و إن الخبراء يؤكدون على أن المستقبل سيشهد تحول لمركز القوة الاقتصادية العالمية من الواجهة الأطلسية ( أوروبا - الو.م.أ ) إلى واجهة غرب الهادي ويتضح ذلك من خلال :  
\*ضخامة الإنتاج الصناعي للمنطقة خاصة اليابان إذ يمثل القوة الاقتصادية الثانية بعد الو م أ والصين إلى 6 قوة صناعية في العالم.

\*احتلال كوريا الجنوبية المرتبة 1 و اليابان 2 في إنتاج السفن عالميا.

\*ثالث قطب اقتصادي في العالم بعد الو.م.أ- الاتحاد الأوروبي.

\*المرتبة الثانية عالميا في صناعة السيارات و المرتبة الأولى في صناعة السفن خاصة اليابان و كوريا الجنوبية.  
\*التطور التكنولوجي والتحكم في الصناعات الدقيقة و الاقتصاد الرقمي أي ما يعادل 17.8% من الاختراعات في العالم.

\*وفرة وضخامة رؤوس الأموال خاصة توفر أهم البورصات العالمية في اليابان و الصين وكوريا وسنغافورة حيث يمتلك اليابان على 7 من أكبر 10 بنوك في العالم

\*احتكار المنطقة 21 % من حجم المبادلات التجارية العالمية منها 10% لليابان 2004 والمساهمة الفعالة في المنظمة العالمية للتجارة.

\*حدوث اندماج كبير لإقتصاد المنطقة ضمن منظومة الإقتصاد العالمي أصبحت الصين تحتل مكانة مهمة داخل الإقتصاد العالمي، بدليل استقطابها جزء كبير من الاستثمارات الخارجية ( الرتبة 4 عالميا) هذا إلى جانب ارتفاع قيمة مداخيل الصادرات 361,3 مليار \$، مما انعكس بشكل إيجابي على ناتج الداخلي الخام.



\* غزو سلع دول المنطقة للأسواق العالمية بما فيها أسواق الدول الكبرى مع تركيزها على تصدير المواد المصنعة  
\* قوة الاستثمار المحلي و الأجنبي أي ما يعادل 18% من التدفقات الاستثمارية في العالم.  
\* قوة شبكة النقل و المواصلات خاصة النقل البحري الذي تسيطر عليه اليابان و الصين و سنغافورة كميناء هونغ كونغ و سنغافورة حيث يمتلك نسبة 57.9% من إجمالي السفن في العالم. \*تحقيق الفائض في الميزان التجاري لكثير الدول في المنطقة خاصة اليابان التي عرف ميزانها تنامي كبير رغم الأزمات التي عرفها الاقتصاد العالمي.  
\* تحقيق موازينها التجارية لفائض كبير في اغلب السنوات مع التركيز على التجارة البنينة وهو ما خفف حدة المنافسة الخارجية. \*كثرة فروع الشركات الصينية و اليابانية في كل العالم \*استحوذ المنطقة على ربع الثروة العالمية حوالي 7000 مليار دولار. \*ارتفاع نسبة التمدن المرتبطة بتطور النشاط الصناعي

### الوضعية الإدماجية :

\*الكفاءة المستهدفة: أن يكون المتعلم قادرا على إدراك القوة الاقتصادية للمنطقة و دور العنصر البشري في استثمار ذلك التطور.

\*الإشكالية: تعد الأقطاب الاقتصادية الثلاث في العالم هي المهيمن على مختلف التعاملات الاقتصادية بل تعد العصب الرئيسي و الشريان الرئيسي للاقتصاد العالمي بإمكانياتها ومقوماتها.

### التعليمات:

وضح السر الاقتصادي لليابان في تحقيق المكانة الاقتصادية؟  
تعد الصين نموذجا من الدول النامية المتقدمة بين ذلك من خلال مظاهر القوة والعوامل المساعدة على ذلك؟

### 1-عوامل تحقيق المعجزة الاقتصادية اليابانية:

#### أ-عوامل تاريخية:

-الاهتمام بالصناعة منذ العهد الميجي. المساعدات الأمريكية لليابان بعد الحرب العالمية الثانية  
في إطار الحرب الباردة. \*استفادة اليابان من صراع الحرب الباردة في المنطقة خاصة الحرب الكورية 1950-1953مما سمح بإنعاش الاقتصاد ( تلبية الاستهلاك للجيش الأمامية ) صورة لجسر أكاشي باليابان  
قوة الاستثمارات مما أدى إلى توفر رؤوس الأموال بفضل الادخار الياباني (30% من الراتب).  
الاستقرار السياسي وقلة النفقات العسكرية إذ معاهدة 1951م تعتبر اليابان محمية عسكرية أمريكية.



اليد العاملة بجزءها ومردوديتها المرتفعة. - تشجيع البحث العلمي. التكامل بين الشركات الصناعية الضخمة. إعادة توطين الصناعة اليابانية وجزء من النشاط الصناعي خارج اليابان ( تخفيض تكاليف الإنتاج و التخفيف من التلوث). ص- سرعة تحكم الفرد الياباني في التكنولوجيا الحديثة . ض -التشاور والتنسيق الكبيرين بين وزارات الجامعات والصناعة والتجارة.

### مظاهر قوة الصين الاقتصادية وعواملها:

المناخ وملاءمته. \*توفر الشبكة المائية من انهار وأودية. \* اهتمام الدولة بالزراعة تحت شعار السير على قدمين. \*وفرة اليد العاملة ذات الجر الزهيد. \*وفرة الخامات وموارد الطاقة. \* وفرة رؤوس الأموال. \* الاستراتيجية الاقتصادية منذ 1976 أي الانفتاح المدرس و المنهجي وجلب التكنولوجيا ورأس المال الأجنبي. \* العمل بشعار بلد واحد بنظامين ( سياسيا واقتصاديا) .

### - مظاهرها:

أول قوة فلاحية في العالم. دولة صناعية جديدة  
رابع قوة اقتصادية من حيث الدخل الوطني 2641 مليار دولار سنة 2006م.  
خامس منتج للسيارات في العالم وخامس مصدر للمواد الالكترونية.  
ارتفاع نسبة النمو الاقتصادي السنوي 10% .  
ثاني مصدر ومستورد في العالم ( الصادرات 969 مليار دولار و الواردات 791 مليار دولار سنة 2006م).  
المساهمة ب 5/1 من إنتاج النسيج في العالم.



## الوحدة التعليمية الثالثة: الاقتصاد و التنمية في دول الجنوب

### \*الوضعية التعليمية الأولى: الاقتصاد الجزائري في العالم

\*الكفاءة المستهدفة: أن يكون المتعلم قادرا على معرفة أهمية الاقتصاد الجزائري ومساهمته الفعالة في التجارة العالمية في تحقيق المكانة الاقتصادية

\*الإشكالية: إن الموقع الجغرافي و السياسي للجزائر أهلها في احتلال مكانة بارزة في العالم نظرا لوزنها السياسي التاريخي صقل شخصيتها الاقتصادية مما أثرى مساهمتها في المبادلات التجارية على المستوى المحلي و العالمي .

### -بطاقة تقنية عن الجزائر بمجموعة مؤشرات

التسمية الرسمية: الجمهورية الجزائرية الديمقراطية الشعبية \* النظام : رئاسي جمهوري \* المساحة: 2381741 كم<sup>2</sup> الثانية إفريقيا و 11 عالميا \* عدد السكان : 34 مليون نسمة سنة 2007م \* الكثافة السكانية : 14 ن / كم<sup>2</sup>\* الزيادة الطبيعية: 1.53% سنة 2003م \* متوسط العمر 74.8 سنة 2004م \* نسبة سكان المدن 58.3% \* مؤشر التنمية البشرية 0.69 \* البطالة 12.3 % سنة 2003م \* المديونية 04 مليار دولار سنة 2007م \* احتياطي العملة الصعبة 78 مليار دولار\*الدخل الوطني الخام 101 مليار دولار سنة 2007م \* إجمالي الناتج الداخلي للفرد 2093 دولار سنة 2003م \* فائض الميزان التجاري 8.9 مليار دولار سنة 2003م.

### - أ - المساهمة الجزائرية مع دول المغرب العربي و الدول الإفريقية :

**المغرب العربي:** شاركت الجزائر وبعزم إلى بناء الصرح المغاربي منذ مؤتمر طنجة إلى 1958م إلى قمة زلالدة 1988م إلى سنة التأسيس في 17 فيفري 1989م بمراكش حيث سعت الجزائر إلى تفعيل اتحاد المغرب العربي سياسيا واقتصاديا من خلال:

\*\*\*نهج سياسة مشتركة في جميع الميادين الاقتصادية.\*\*\*<sup>\*\*</sup> العمل تدريجيا على تحقيق حرية تنقل الأشخاص وانتقال الخدمات و السلع ورؤوس الأموال فيما بينها. لكن رغم هذه السياسة إلا أن مساهمة الجزائر في المبادلات



التجارية مع المغرب ضعيفة جدا لا تتجاوز 2 % من إجمالي المبادلات التجارية لها ويعود هذا الضعف إلى :1-  
تفكك اقتصاديات هذه الدول 2 - التبعية للغرب ( الاتحاد الأوروبي - و م أ ) 3 - طغيان الاعتبارات السياسية  
على الاقتصادية 4 - تشابه البنية الاقتصادية 5 - غلق الحدود بين المغرب و الجزائر وفرض القيود الجمركية .  
6 - عدم وجود خطة مشتركة لتنمية الشاملة.

**الدول الإفريقية:** تساهم الجزائر في المبادلات التجارية مع بعض الدول الإفريقية خاصة كوت ديفوار بنسبة  
29% و جنوب إفريقيا بنسبة 12% ثم نيجيريا و الكاميرون وكذا خط نقل الغاز الطبيعي الرابط بين نيجيريا و  
الجزائر و اسبانيا

## 2- مساهمة الجزائر في المبادلات التجارية

**ب-المساهمة الجزائرية مع أوروبا** وضعت ندوة برشلونة في 27-28 نوفمبر 1995م أرضية وأسس في تفعيل  
التعاون بين ضفتي المتوسط في الجانب المالي و الاقتصادي و الاجتماعي و الاقتصادي إذ تجسدت هذه الفكرة  
بإعلان اتفاق الشراكة بين الجزائر و الاتحاد الأوروبي في 22 أبريل 2002م حيث عملت الجزائر على :  
\*\* تفعيل الشراكة الأوروبية. \*\* فتح الأسواق الجزائرية لمنتجات جزائرية. \*\* إلغاء الرسوم الجمركية بتفكيكها تدريجيا لمدة 12  
سنة. \*\* تنويع الصادرات الجزائرية و الحصول على مساعدات مالية في ظل التعاون الثقافي و العلمي. \*\* فتح حوار (5+5)  
وتفعيله في جميع الميادين.

نتيجة لهذه السياسة شكلت الجزائر في مختلف تعاملاتها التجارية مساهمة فعالة مع الاتحاد الأوروبي حيث أن أزيد  
من 60 % من المبادلات الجزائرية تتم مع الدول الأوروبية و خاصة دول الاتحاد الأوروبي ( فرنسا و إيطاليا و ألمانيا و  
اسبانيا) ويعود ذلك للعوامل التاريخية (الاستعمار) والقرب الجغرافي مما خفض تكاليف النقل وتعتبر الجزائر أول  
مصدر للغاز الطبيعي في المنطقة من موانئ أرزيو وعنابة وتمتد أوروبا بالغاز عن طريق تونس إلى إيطاليا وعبر المغرب  
الأقصى إلى اسبانيا و تستورد من أوروبا ما يقارب 54 % من المواد المصنعة و التجهيزات ووسائل النقل و المواد  
الغذائية والاستهلاكية .

**ج - المساهمة الجزائرية في بقية العالم :** تعمل الجزائر في السنوات الأخيرة على تنويع أسواقها للخروج  
من التبعية لأوروبا و تعتبر الو م أ أكبر شريك تجاري للجزائر إذ تحتكر 26 % - 15800م د - من إجمالي  
صادرات الجزائر من المحروقات مقابل 9 % - 2300 م د - من واردات الجزائر خاصة من الحبوب لذا تعتبر





الجزائر أهم قطب في جذب الاستثمارات الأجنبية حيث مثلت الاستثمارات الأمريكية ثلث الاستثمارات سنة 2002م. إضافة إلى الصين - كندا و تركيا و البرازيل بنسب تتراوح ما بين 3 % --- 8 %.

### 3- مكانة الاقتصاد الجزائري في العالم

\*\* احتلالها المرتبة 26 عالميا في حجم الصادرات و 37 عالميا في قيمة الواردات العالمية. \*\* الجزائر ثالث دولة في تصدير الغاز الطبيعي باحتياطي ضخم يقدر ب: 161.7 تريليون قدم مكعبة و طاقة إنتاج تقدر 152 مليار م<sup>3</sup>. \*\* تزود الدول الأوربية ب 10 % من احتياجاتها من الغاز الطبيعي. \*\* دولة نفطية وتحتل المراتب الأولى في تصدير النفط (الاحتياطي : 12 مليار برميل - الإنتاج 1.4 مليون برميل يوميا اي 1 % من الإنتاج العالمي). \*\* ثالث أكثر بلد عربي استقطابا للاستثمارات الأمريكية. \*\* ارتفاع قيمة صادراتها الصناعية و الغذائية سنة 2004م ب 750 مليون دولار. \*\* تحقيق فائض في الميزان التجاري ب 25 مليار دولار سنة 2005م بسبب ارتفاع صادراتها من المحروقات ب 98.9% من مجموع المواد المصدرة.

### الوضعية التعليمية الثانية: الجزائر في حوض البحر الأبيض المتوسط

#### 1. الخصائص المشتركة للجزائر و منطقة حوض المتوسط و إفريقيا :

- مع منطقة المتوسط : المجال المتوسطي مجال جغرافي يتكون من مجموعة من الدول التي تطل على البحر الأبيض المتوسط من جهتي الشمال والجنوب و يقع بين خطي عرض 21 و 48 شمال وخطي الطول 40 شرقا و 17 غربا ويشمل أهم المضائق مضيق - جبل طارق وقبرص البوسفور و قناة السويس يتربع المتوسط على مساحة تقدر ب : 5.1 م كلم ويمتد بطول 3860 كم و عرض 1600 م وهو واجهة ل: 23 دولة
- الطبيعية : الإشراف على البحر المتوسط الذي يعتبر مركز العالم القديم و إستراتيجية الموقع و التوسط ( أوروبا و آسيا وإفريقيا ) مما يسهل الاتصال بكل القارات و المنافذ البحرية .
- التشابه من حيث المناخ السائد ( المناخ متوسطي ) و من حيث بنية التضاريس - الجبال والسهول الساحلية و الداخلية - - كثافة زراعة أشجار الزيتون إلى جانب الصنوبر و الفلين .
- البشرية: الكثافة العالية للسكان في الشريط الساحلي للمتوسط و بروز ظاهرة انتقال السكان عبر الهجرة السرية من الضفة الجنوبية إلى الشمالية و السياحية العكس .
- الحضارية : عرفت نفس الحضارات ( رومانية - عربية إسلامية ) وهي مهد الديانات ففي الشمال المسيحية و في الجنوب الإسلام



مع إفريقيا : ضخامة الموارد الطبيعية و تنوعها - التزايد السريع في تعداد السكان و التمردن - حادثة الاستقلال و التخلف و واقع التبعية للشمال - ضعف التنمية البشرية - انعدام الاستقرار السياسي ضعف الهياكل الاقتصادية

**2. علاقة الجزائر بالضفة الشمالية للبحر الأبيض المتوسط :**

تعمل الجزائر على إقامة علاقات مع الدول الأوربية في إطار الحوار و التعاون و تبادل المصالح و هو ما تجسدكن خلال :

1 - المشاركة في ندوة برشلونة في 27 و 28 نوفمبر 1995 التي وضعت أرضية للشراكة و التعاون في الجوانب الاقتصادية و الاجتماعية و الثقافية و الأمنية ( إقامة منطقة حرة 2010 . التحكم في الهجرة . المساعدة على التنمية )

2 - التوقيع على اتفاقية الشراكة مع الاتحاد الأوروبي في ابريل 2002 و التي تنص على :  
- تعهد الجزائر بإلغاء الضرائب على الواردات من الاتحاد الأوربي خلال 12 سنة  
- التعاون الاقتصادي و تحويل رؤوس الأموال - تأسيس الشركات المشتركة - التعاون

الاجتماعي والثقافي

وفي إطار ذلك تعمل الجزائر على - تنوع صادراتها - استقطاب الاستثمارات الأجنبي - تأهيل الاقتصاد الجزائري ليكون مستعدا للمنافسة

**3. الآفاق المستقبلية :** 1- /الانضمام إلى المنظمة العالمية للتجارة /2 العمل على تفعيل مؤسسات اتحاد المغرب العربي و على أسس جديدة 3/إحداث تنمية متوازنة و مستدامة وشاملة و تشجيع الاستثمارات الأوربية في الجزائر خاصة

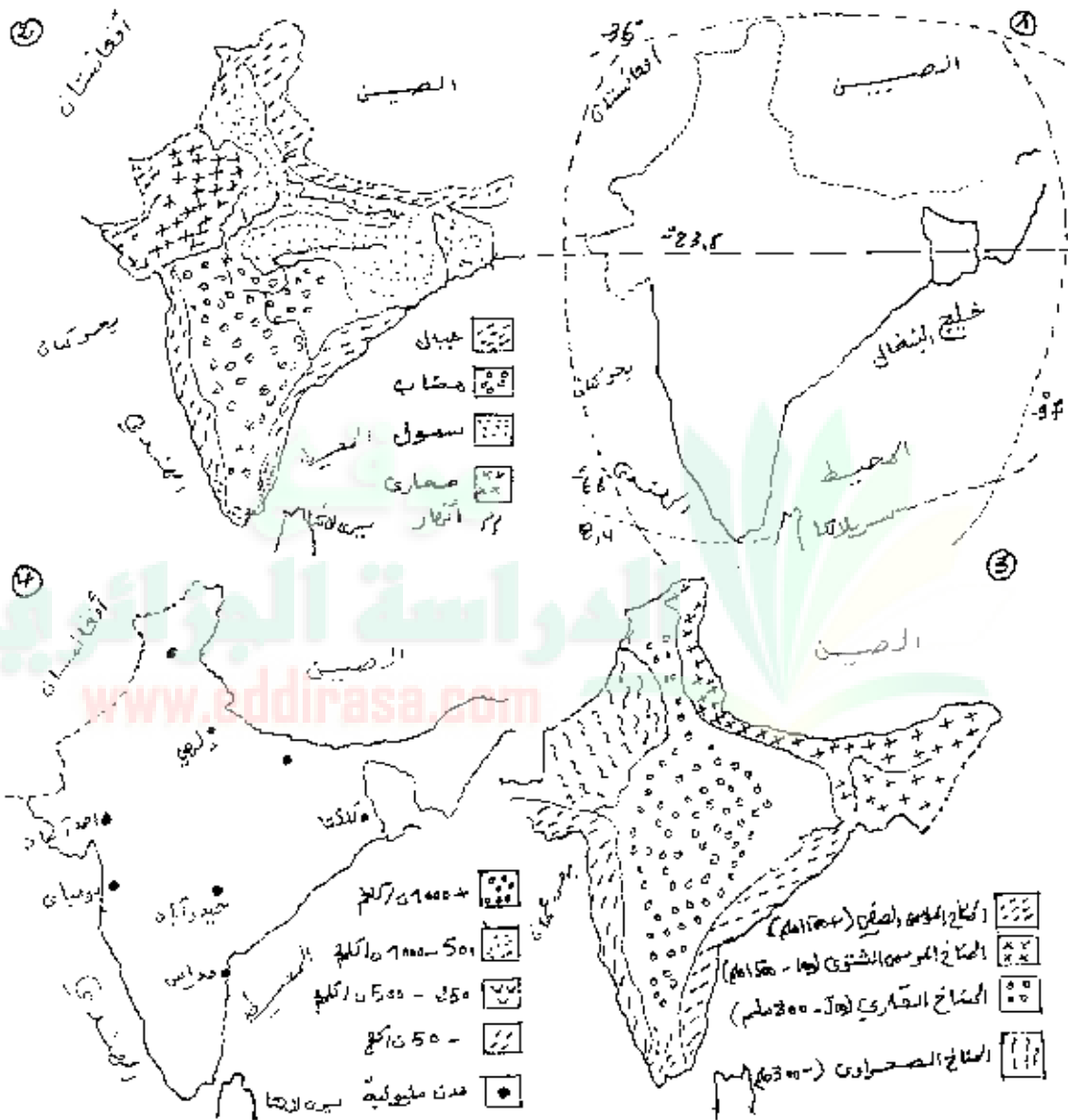
4/تجسيد الشراكة الاورو متوسطة بإرساء دعائم تعاون شامل يقوم على أسس عادلة إثراء التعاون الثقافي و العلمي بين طرفي ضفتي المتوسط 5/إحداث الاندماج الاقتصادي والشامل في مجال المناطق الواسعة التي تنتمي إليها الجزائر -حوض المتوسط - أوروبا - إفريقيا 6/تحقيق الاستقرار السياسي في المنطقة و الذي يقوم على الحكم الراشد و الديمقراطية التدريجية . 7/تحرير الاقتصاد الجزائري و تحقيق النمو المنشود بفضل اكتساب التكنولوجيا المتقدمة . 8/معالجة ظاهرة الهجرة السرية بصورة أشمل .



## الوضعية التعليمية الثالثة: التنمية والسكان في الهند

الإشكالية: رغم ضخامة و تنوع الإمكانيات التي تتوفر عليها الهند تبقى الزيادة السكانية أكبر عقبة في طريق تحقيق تنمية مستدامة فالي إلى مدى استطاعت الدولة تجاوز هذا المشكل ؟

الخصائص الطبيعية والبشرية:





أ/ الموقع الجغرافي : تقع في جنوب آسيا ، يحدها شرقا خليج البنغال - البنغلاديش - برمانيا -غربا بحر عمان - باكستان - شمالا ، الصين -النيبال - بوتان - جنوبا المحيط الهندي

الموقع الفلكي : 8-36 درجة شمالا و 68-97 درجة شرقا — تنوع مناخي

المساحة : 3287590 كلم مربع — المرتبة الثانية في آسيا والسابعة عالميا ، أكبر دولة في جنوب آسيا ، تصل الحدود البرية إلى 15663 كلم ولها حدود مع 7 دول في آسيا -تملك شريط ساحلي بطول 7000 كلم — موانئ تجارية

ب/ التضاريس : تتميز بتنوع المظاهر ويقسم السطح إلى :

المرتفعات الشمالية : تمتد شمال الهند على مسافة 2410 كلم — الهمالايا — ايفريست 8848 م — خزان ثلجي ومنبع أهم الأنهار

سهل الغانج : سهل فيضي يشكل 10% من المساحة - يتوسط الهمالايا وهضبة الدكن - تقطعه مجموعة من الأنهار : براهما بوترا — 2704 كلم ، الغانج — 3090 كلم

هضبة الدكن : جنوب سهل الغانج 5/1 من المساحة ، هضبة صخرية مثلثة الشكل وقديمة التكوين ، تتوفر على الموارد الطبيعية .

مرتفعات الغات : تتألف من سلسلتين على طول الساحل الجنوبي للهند وتميز الغات الشرقية - الغات الغربية صحراء ثار : تقع شمال غرب الهند - وعورة الأراضي وتعرف ببلاد الموت .

ج/ المناخ : تقع في المنطقة الحارة ويتأثر مناخها باتساع المساحة - طول السواحل - الطابع الجبلي و بخاصة في الشمال ، نميز ثلاثة فصول .

www.eddirasa.com

فصل حار جاف : من مارس إلى جوان — حرارة شديدة وهو يتفاوت بين الجهات الأربعة للهند

فصل بارد جاف : أكتوبر إلى فبراير — برودة شديدة مع ثلوج على المرتفعات الشمالية واعتدال في الجنوب

فصل ممطر ورطب : جوان إلى سبتمبر — تساقط الأمطار بسبب تعرضها إلى الرياح الموسمية الصيفية على

سواحل الغات الغربية والشرقية والسهول الشمالية مع الجفاف في الدكن وثار

..... إذن يمكن استخلاص التالي :

غزارة الأمطار ( 80% يسقط في فصل واحد ويسود الجفاف 7 أشهر )

تذبذب الأمطار وعدم انتظام سقوطها



تعرض الهند للفيضانات بسبب الأمطار الموسمية - تشريد السكان وحسائر مادية  
وفرة المصادر المائية السطحية والجوفية ( الغانج - البراهاما بوترا - السند - كريشنا )  
قلة الغطاء النباتي رغم الأمطار — 12% من المساحة بسبب كثرة السكان وقطع الغابات  
المميزات البشرية :

عرفت الهند انفجارا بعد الاستقلال : 1960 — 445.3 م / ن ، 1980 — 684.8 م / ن ، 2000 —  
1.004 م / ن ، 2006 — 1.111 م / ن — { المرتبة الثانية عالميا  
مجتمع فتي — تبلغ نسبة الشيوخ 3.1 %

مجتمع ريفي — 71% من مجموع السكان مقابل 29 % في المدن  
ارتفاع نسبة الأمية 44 % من مجموع السكان

التفاوت الطبقي الشديد و يتكون السكان من 4 طبقات ( البراهما - كاشاتريا - فايشا - شودرا )  
كثرة المعوقين — 70 م / ن تحولوا إلى متسولين

تنوع عرقي - لغوي - ديني ( هندوس 80% ، مسلمون 12.8% ، مسيحيون 2.3% ، سيخ 1.7 % )  
التمييز العنصري وبخاصة على طبقة المنبوذين (الشودرا )

عدم تجانس السكان ( 1600 طائفة عرقية ودينية ، عدد اللهجات 1652 لهجة )  
تبلغ الكثافة العامة 333 ن / كلم مربع ، مستوى الدخل الفردي 724 دولار  
تبلغ الفئة النشيطة 496.4 م/ن — نسبة البطالة 8.9%

العلاقة بين التنمية والسكان في الهند : تتمثل خصائص التنمية في الهند :  
مراقبة الدولة للاقتصاد الوطني من خلال بناء قطاع عمومي ( الصناعة الاستخراجية - التحويلية - الطاقة -  
الأسلحة )

تحقيق الاكتفاء الغذائي من خلال إقامة ثورة خضراء — غذاء منتظم وابعاد الجماعة  
الاهتمام بالبحث العلمي والتكنولوجي ( 3 ملايين باحث وعالم )

فتح الباب أمام الاستثمار الأجنبي وتشجيع القطاع الخاص — { إقبال الشركات الأجنبية على الاستثمار  
ارتفاع نسبة النمو وتسجيل أعلى معدلات التنمية في العالم 2003 — { 8%  
أما خصائص السكان فنلخصها كمايلي : ( إضافة إلى الخصائص العامة السابقة )



شهدت الهند نموا سكانيا ملحوظا — { فشل سياسة تحديد النسل — { السياسة السكانية  
سمح العدد الكبير للسكان من توفير اليد العاملة النشيطة — { 496.4 م / ن  
الزراعة — { 66.7 % ، الصناعة — { 13 % ، الخدمات — { 20.3 %  
يلاحظ تطور بوتيرة سريعة لحجم السكان لا يتناسب مع حجم إنتاج الحبوب

السنة	1960	1970	1980	1990	2001
السكان م/ن	445.3	553.8	684.8	844	1000
الحبوب م / طن	95	130	160	195	231.5

مما يترتب عنه مظاهر : توفير الغذاء لهذه الأعداد الكثيرة — معالجة مظاهر الجوع والفقر — تدني المستوى المعيشي

سياسة التنمية الزراعية في الهند : عرفت الهند تجربة زراعية اعتمدت على إمكانياتها الطبيعية والبشرية والمادية  
أ/ الإمكانيات الزراعية في الهند :

\*/ طبيعيا

شساعة الأراضي الزراعية 161.9 م / هـ — { 49.2 % منها 59 م / هـ مروية — { 35.2 %  
تنوع الأقاليم المناخية ( المناخ الموسمي الصيفي ، الموسمي الشتوي ) تنوع المحاصيل والغطاء النباتي  
خصوبة التربة وتنوعها ( تربة فيضية . . . . )

وفرة الموارد المائية نتيجة غزارة الأمطار وكثرة الأنهار — { المرتبة الخامسة  
طول الشريط الساحلي 7000 كلم واتساع الجرف القاري ووفرة الموارد البحرية

\*/ بشريا وماديا :

وفرة اليد العاملة 66.7 % أي 321.6 م / فلاح — { تخصص محدود ، قلة التأطير وعدم التحكم في  
التكنولوجيا الزراعية الحديثة

استخدام الآلة ( الجرارات — { المرتبة الرابعة

استهلاك واسع للأسمدة — { المرتبة الثالثة

استخدام الطرق الحديثة

ب/ مراحلها : مرت التجربة الزراعية في الهند " الثروة الخضراء " بمرحلتين



**المرحلة التقليدية : 1965/1951** واجهت الهند بعد حصولها على الاستقلال عام 1947 مشكلة النمو الديمغرافي وضعف القطاع الزراعي وسيطرة الإقطاع على الأرض - صدر قانون الإصلاح الزراعي 1951 ( تحديد الملكية الزراعية ، توزيع 6 م / هـ على 20 م / فلاح

**الفترة الحديثة منذ 1966** : بعد وصول انديراغندي إلى الحكم في 1966 شرعت في تطبيق الثورة الخضراء

”  
حقق الاقتصاد  
الهندي احتياطاً  
غذائياً في الزراعة،  
وظفرة إنتاجية في  
الصناعة، مع قطاع  
خدمات واعد  
لسوق واعدة  
”

إنشاء التعاونيات ومنح القروض للفلاحين

توفير العتاد الفلاحي عن طريق الإنتاج والاستيراد

تحديد حجم الوحدات الفلاحية والملكيات الفردية

استخدام البحث العلمي وربطه بالإنتاج الزراعي

استصلاح الأراضي وتوسيع المساحات الزراعية ( التوسع الأفقي )

بناء السدود وإنشاء قنوات الري ( شرق ، الشمال الشرقي )

استعمال الأسمدة — { الزيادة في المردودية ( التوسع الرأسي )

**تقييم التجربة الزراعية :**

تضاعف الإنتاج الزراعي : - تضاعف إنتاج القمح 3 مرات — { 12.08%

— { المرتبة الثانية عالمياً

تضاعف إنتاج الأرز 10 مرات — { 22.5 % — { المرتبة الثانية عالمياً

المرتبة الثالثة في مجال الإنتاج الزراعي

الوصول إلى تحقيق الاكتفاء الذاتي والأمن الغذائي في الأرز والقمح

رفع الصادرات من المحاصيل الزراعية — { 20% من الصادرات

المساهمة الفعالة في الناتج الخام — { 22.2 % — { ازدياد مكانة الزراعة

تحديث وعصرنة القطاع الزراعي

القضاء على المجاعات في الهند

تحقيق فائض زراعي — { 1.9 مليار \$ سنة 2002





المحصول	الأرز	البطاطا	الذرة	القمح	الشاي	ق / السكر	الأبقار	الأغنام	الدواجن	ص/بحري
الإنتاج	136.5	25	14.7	72	0.83	232.3	283.2	62.5	949	5.9
المرتبة	2	3	6	2	1	2	1	3	5	3

### مشاكلها :

- فقر الفلاح وضعف إمكانياته

الكوارث الطبيعية كالفيضانات الجفاف التصحر الانجراف  
ضعف تأطير اليد العاملة الفلاحية وعدم تحكمها في التكنولوجيا الزراعية  
تمسك الهنود بالأساليب التقليدية كالحرث بالأبقار

استمرار النظام الإقطاعي وسيطرة الملاك الكبار على الساحة والإنتاج

التركيز على المحاصيل النقدية ( الشاي ، التبغ ، القطن ) عوض المحاصيل الغذائية (

الحبوب )

قلة استعمال المكننة والأسمدة

ارتفاع أسعار الوسائل الزراعية ( الآلات ، الأسمدة ، وسائل الري ..... الخ ) مع فقر  
الفلاحين

يشكل الفلاحون 80% ويملكون 34% من الأراضي الزراعية

النمو الديمغرافي السريع يتطلب رفع الانتاج لا طعام الأعداد المتزايدة من السكان

إلى انهاء التربة وقلة خصوبة ارتفاع ديون الهند نتيجة استيراد الأسمدة والآلات

استخدام الأسمدة الصناعية أدى  
هنا

### تكنولوجيات الاعلام :

اهتمت بقطاع تكنولوجيات الاعلام والذي يعد أسرع القطاعات نموا

يمثل هذا القطاع واجهة الاقتصاد الهندي

”  
لا تزال الهند  
مستمرة في كونها  
أكبر مركز للفقراء  
على مستوى العالم  
”



تقدر قيمة قطاع الاعلام تقدر حاليا 8.9 مليار \$ ومن المتوقع ان يسجل نسبة نمو تقدر بـ 19% ليصل إلى 19 مليار \$ بنهاية 2010

تحتل الهند المرتبة الثانية في صادرات تكنولوجيا المعلومات ( 6.2 مليار \$ — 2006

تتوفر الهند على العنصر البشري ( تخرج الجامعات سنويا 250 ألف مهندسا معلوماتي )

انخفاض أجرة اليد العاملة الفنية في هذا المجال دفع الشركات المتعددة الجنسيات إلى الاستثمار في الهند ( IBM ، DELL ) — { الأمريكية — لوجيكا سي أم جي — { البريطانية

تعد مدينة بانغالور في الجنوب — { مدينة العلوم والالكترونيات وعاصمة تكنولوجيا الاعلام

يستعمل شبكة الانترنت في الهند 60 م / ن

تمثل شركة ويبرو WIPRO بانغالور — { أضخم شركة في تقنية المعلومات تغطي عملياتها أمريكا الشمالية ، أوروبا ، اليابان ، آسيا ، الشرق الأوسط

قطاع الصحف بنمو بمعدل 14 % سنويا ويوجد في البلاد 27 قناة اخبارية تلفزيونية تعمل على مدار 24 ساعة

حجم قطاع المطبوعات الهندي يصل إلى 2.3 مليار \$ ومن المتوقع ان يصل إلى 5.8 مليار \$ بحلول 2010

يصل عدد قراء الصحف إلى 222 مليون قارئ وعدد الصحف قرابة 5000 صحيفة تطبع ما بين 17/16 مليون نسخة يوميا

12 صحيفة هندية يومية من بين 5 آلاف صحيفة يومية تباع أكثر من مليون نسخة يومية

تتابع محطات أن أم — { 119 مليون شخص أسبوعيا

تتوفر الهند على أكثر من 350 قناة تليفزيونية

تقدر قيمة قطاع الاعلام بـ 8.9 مليار \$



## الوضعية التعليمية الرابعة: التنمية في البرازيل

**الإشكالية:** رغم القدرات الاقتصادية الضخمة و المتنوعة للبرازيل قاريا و عالميا و السياسة الاقتصادية المنتهجة لتحقيق تطور في التنمية ، إلا أنه مازال يعاني من مشاكل تنمية و بيئية ، فكيف الكشف على هذا التناقض ؟

### الأبعاد:



\* من الشمال إلى الجنوب ----- 4320 كلم.

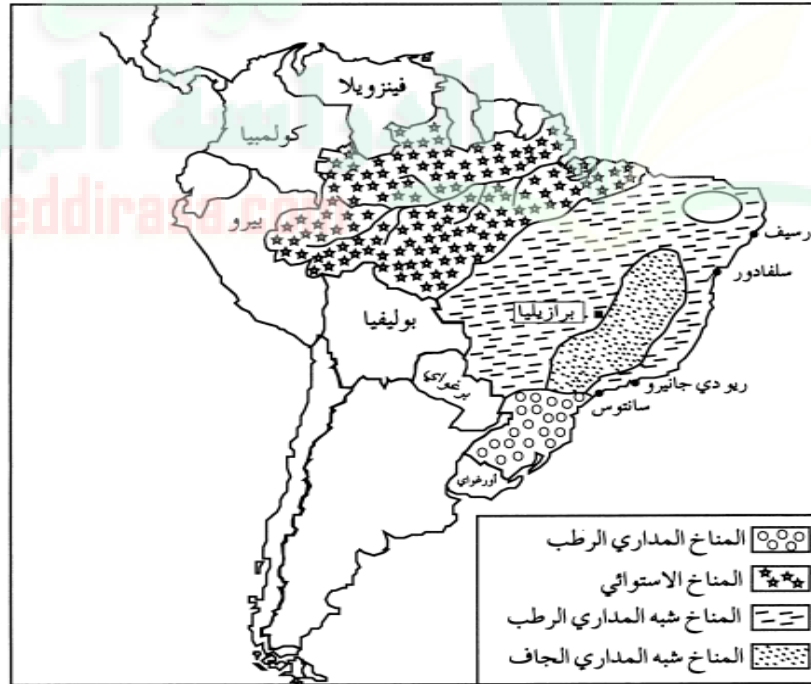
\* من الشرق إلى الغرب----- 4328 كلم

\* طول السواحل----- 7400 كلم

\* الحدود البرية----- 14691 كلم.

### المميزات العامة للبرازيل

### الأقاليم المناخية في البرازيل





## الموقع و المساحة:

تقع البرازيل في الشمال الشرقي لأمريكا الجنوبية، لها حدود مشتركة مع كل دول القارة باستثناء الشيلي و الإكوادور. تمتد بين دائرتي عرض 5° شمالا و 33° جنوبا (4320 كلم ) و بين خطي طول 34° و 73° غربا ( 4328 كلم ) ، تتربع على مساحة تقدر بـ 8511965 كلم<sup>2</sup> أي 5.71% من مساحة العالم.

## التضاريس: يتشكل سطحها أساسا من

حوض الأمازون: تقدر مساحته بـ 3.5 م كلم<sup>2</sup> ، تغطيه غابات إستوائية كثيفة وينساب عبره نهر الأمازون - الذي ينبع من سلسلة الأنديز و يمتد على مسافة 7200 كلم من روافده ماديرا ، بوروس ، تاباجوس ، كسنو.. سهل ساحلي يتجاوز عرضه 100 كلم .  
الهضاب: تحتل الجزء الشرقي و الأوسط من أهمها هضبة البرازيل و هي عبارة عن كتلة صخرية قديمة التكوين غنية بالمعادن.

الجبال: تمتد غرب السهل الساحلي و على امتداد حدودها مع بوليفيا و فنزويلا.

## المناخ: يخضع للعوامل التالية

مساحتها الشاسعة. إشرافها على المحيط الأطلسي. مرور خط الإستواء عبر شمالها و مدار الجدي عبر جنوبها. توغل الرياح الجنوبية الباردة و الشرقية الدافئة نحو المناطق الداخلية. امتداد المرتفعات عبر مساحة واسعة. والتي نتج عنها وجود النطاقات المناخية التالية:  
-المناخ الإستوائي: الذي يسود حوض الأمازون و يمتاز بارتفاع درجة الحرارة و معدل التساقط.  
-المناخ المداري الرطب: الذي يشمل السواحل الشرقية و المرتفعات و يمتاز بأمطاره الغزيرة و ارتفاع درجة الحرارة خلال فصل الصيف.

-المناخ المداري الجاف: يقتصر على منطقة أقصى الشمال الذي يعرف بمثلث العطش بسبب ندرة أمطاره.

-المناخ المعتدل: ينحصر في منطقة أقصى الجنوب ، يتسم بالاعتدال و التساقط المنتظم.

## الواقع الديمغرافي:

## نمو السكان:



السنة	1808	1910	1975	1998	2002 / /	2006
عدد السكان م/ن	2.5 م ن	83	107	163.7	176029560 /	188362262

تعكس معطيات الجدول أن البرازيل احتلت م 5/ع من حيث عدد السكان و يمكن تبرير هذا الوضع :

\* الهجرة التي ارتبطت بالقرن 16 حيث حرص البرتغاليون على الاستقرار عبر الشمال الشرقي أين استغلوا السود في الزراعة . ارتفع مؤشر هذه الهجرة باكتشاف الثروات المعدنية بمنطقة الجنوب الشرقي .

\*التباين الواضح بين معدل المواليد (1.8%) و معدل الوفيات (0.9%).

عناصر السكان: فحسب مؤشرات 2002 أصبح المجتمع البرازيلي يتكون من البيض - 55% ، - السود - 11% ، - المولدين - 34% و الهنود الحمر - 1% .

توزيعهم: إذا كانت الكثافة السكانية النظرية قدرت ب 20.68 ن/كلم<sup>2</sup> فإن الواقع يوحي أن 84.55% من

السكان يتوزعون عبر الولايات الساحلية الأطلسية حيث بلغت الكثافة السكانية في ريو دي جانيرو 327.2 ن/كلم<sup>2</sup> و 1.8 ن / كلم<sup>2</sup> عبر حوض الأمازون و 3.3 ن / كلم<sup>2</sup> عبر منطقة الشمال .

مشاكلهم: 1- الطبقة . 2- الفقر . 3- الأمية . 4- مشكلة السكن بفعل اتساع دائرة النزوح الريفي .

#### تقييم الوسط الطبيعي و البشري:

1/ مساحتها شاسعة و موقعها استراتيجي و ساحلها طويل .

2/ سطحها متباين و مناخها متنوع و مواردها المائية هائلة .

3/ تملك خزاناً بشرياً ضخماً يمثل جل الأجناس البشرية.. و توزيع السكان غير متجانس

#### البرازيل " دراسة اقتصادية "

#### الإمكانيات الاقتصادية

#### 1- الزراعة:

\_\_ - إمكانياتها: - السهول المستغلة فعلاً تقدر مساحتها ب 76.6 مليون هكتار أي 9% من المساحة العامة .

موارد مائية هائلة و متنوعة " كمية تساقط معتبرة و شبكة من الأنهار .. "

يستقطب هذا القطاع 30% من الفئات النشطة .

رؤوس الأموال متوفرة للشركات المتعددة الجنسيات و الإقطاعيين .

نوع	الذرة	الأرز	الصوجا	البن	الكاكاو	التبغ	قصب	الفواكه	الخضضر	القطن	الثروة	الثروة	الأبقار	الأغنام
-----	-------	-------	--------	------	---------	-------	-----	---------	--------	-------	--------	--------	---------	---------



الإنتاج	كميته	الرتبة	10.30 م.طن	36.80	1.771	200 ألف	5.68	338.2	36.09	7.04	2.08	197.89	820	171.78	15
الرتبة	3	10	2	1	5	3	1	3	15	7	2	م <sup>3</sup>	ألف	م.ر	16

### ◇ إنتاجها: وفير و متنوع "2000"

◇ مشاكلها: 1) محدودية المساحة المزروعة فعلا. 2) انجراف التربة بسبب ارتفاع معدل التساقط. 3) ارتفاع تكاليف الإنتاج بسبب بعد المزارع عن الموانئ. 4) اتساع دائرة النزوح الريفي. 5) دخول الشركات المتعددة الجنسيات غمار هذا النشاط و تركيزها على إنتاج المحاصيل النقدية. 6) المنافسة الخارجية المفروضة عليها من لدن غانا، ساحل العاج ، أنغولا ، كولومبيا و الاكواتور. 7) عدم تحقيق الإكتفاء الذاتي في مجال الحبوب و خاصة القمح.

### 2- الصناعة:

### ◇ إمكاناتها:

المصادر الطاقوية: 1/ الفحم: 4.36 م طن. 2/ البترول: اكتشف سنة 1940، قدر احتياطها بـ 1104 مليون طن و بلغ إنتاجها سنة 2000 حوالي 63.5 م طن. 3/ الغاز الطبيعي: إذا كان احتياطها قد قدر بـ 229 مليار م<sup>3</sup>. 4/ الطاقة الكهربائية: بلغ إنتاجها 332.306 مليار كيلواط ساعي 90% منه طاقة كهرومائية و هذا بفضل إنجازها لسد " إيتيابو عبر نهر بارانا".

المعادن: من أهمها

الحديد ← 190 م طن - م 2/ع- ، البوكسيت ← 13.2 م طن - م 3- ، المنغنيز ← 8.85 م - 6  
- ، الفوسفات ← 3.09 م طن - م 7-.

المواد الأولية النباتية و الحيوانية: قصب السكر، البن، الصوجا، التبغ، قصب السكر، الخشب، الصوف و الجلود.  
اليد العاملة: مثلت 24% من مجموع الفئات النشيطة.

### ◇ إنتاجه الصناعي:

\* صناعة الحديد و الصلب: تعد من الفروع التي حظيت باهتمام كبير مع نهاية الحرب العالمية الثانية الأمر الذي يعكسه احتلالها للمرتبة

6/ع في إنتاج الفولاذ، معظم وحدات الإنتاج تتواجد عبر المثلث الحيوي.



\***الصناعة البتر وكيماوية:** تمكنت من تكرير 98.9 م طن من النفط سنة 2000.  
\***الصناعة الميكانيكية و الكهربائية:** شهدت قفزة نوعية و الدليل على احتلالها للمرتبة 8/ع في إنتاج السيارات و ازدهار صناعة الآلات

الكهربائية و التجهيزات الطبية.

\***الصناعة الكيماوية:** تتكفل بإنتاج الأسمدة، المطاط الاصطناعي، الإسمنت، البلاستيك و عجين الخشب.  
\***الصناعة النسيجية:** أصبحت تستقطب 1/4 اليد العاملة الأمر الذي يفسر دخولها مجال تصدير الأقمشة القطنية.  
\***الصناعة الغذائية:** تعد من أقدم الفروع تتكفل بتحميمص البن و سحقها و معالجة السكر و حفظ اللحوم و تحضير الجلود و إنتاج مختلف المشروبات عبر الجنوب الشرقي و الشمال.  
◊ **مشاكلها:** \* صعوبة استغلال مواردها الطبيعية.. \* ارتباطها المالي و التقني بالخارج الأمر الذي ترتب عنه تفاقم مشكلة الديون الخارجية.

\* التضخم المالي و انتشار البطالة. \* ضعف طرق المواصلات أعاق تكامل الأقاليم

### 3- تجارتها الخارجية

**صادراتها:** تشمل البن، السكر، الصوجا، اللحوم، الموز، الخشب و وسائل النقل..  
**وارداتها:** تتمثل في الآلات الإلكترونية، السيارات، البترول، الآلات الفلاحية، أدوات التجهيز و المواد الغذائية.  
**مناطق التبادل التجاري:** الو.م.أ + دول أمريكا الجنوبية + اليابان + دول الاتحاد الأوروبي...  
**ميزانها التجاري:**

السنة	1994	1996	1998	1999	2000
الميزان التجاري	+ 7.5 مليار دولار	9.2	9.5	3.7	3.2

**أسس التنمية:** 1/ تبني النظام الرأسمالي. 2/ الاعتماد على القروض الأجنبية قصد تمويل المشاريع التنموية. 3/ التركيز على الصناعة التحويلية و الزراعة النقدية. 4/ التعامل الواسع مع الشركات المتعددة الجنسيات و الرأسمال الأجنبي. 5) الانضمام إلى التكتلات الاقتصادية كالسوق المشتركة لدول أمريكا الجنوبية.

**انعكاسات السياسة الاقتصادية على البرازيل:**





**أ- الإيجابية:** - 1 دخول البرازيل نادي الدول المصنعة ( م6 ← إنتاج الفولاذ - م8 ← السيارات و تكرير البترول - م6 ← الإسمنت ...

2 - احتكارها لأسواق الزراعة النقدية العالمية كالبن و الكاكاو و التبغ و الموز. 3 - تحقيقها للاكتفاء الذاتي في مجال الحضر و الفواكه ..

**ب- السلبية:** 1) تفاقم مشكلة الديون الخارجية. 2) التلوث. 3) استنزاف غابة الأمازون. 4) فوارق جهوية - الجنوب الشرقي متطور يستقر به نصف السكان و يوفر 80% من الإنتاج الصناعي. 5) فوارق طبقية.

### الشركات المتعددة الجنسيات و الاقتصاد البرازيلي

العوامل المساعدة على الاستثمار الأجنبي: 1- السياسة الاقتصادية البرازيلية. 2- حيوية أسواقها الداخلية. 3- انخفاض تكاليف الإنتاج

و النقل. 4- وفرة اليد العاملة. 5- ضعف الشركات المحلية. 6- وفرة الأرباح القابلة للتحويل.

**دور الشركات المتعددة الجنسيات:** 1) إشرافها على أهم المناجم البرازيلية. 2) مساهمتها ب 40% من الصادرات البرازيلية. 3) توفير 1/2 مناصب الشغل. 4) الإشراف على 35% من القطاع الإنتاجي و المالي. 5-6) السيطرة على أغلب الأنشطة بنسب متفاوتة - 90% من صناعة السيارات ، 78% الأدوية ، 74% الكهرومنزلية ، المطاط 50%، الفولاذ و 70% النسيجية.

**أثارها الإيجابية:** - ارتفاع معدل الاستثمارات ← جنة الاستثمارات. - تطور وسائل النقل و المواصلات. - تطور العلم و الثقافة التكنولوجية. - توفير مناصب الشغل . - توفير المواد الغذائية و المصنعة للأسواق المحلية. - المساهمة في تموين خزانة الدولة بالعملة الصعبة.

**أثارها السلبية:** - تأثيرها على السياسة الاقتصادية البرازيلية بفعل حصولها على امتيازات. - احتكار إنتاج و تصدير مواردها الأولية كالحديد و المطاط و الخشب. - استغلال اليد العاملة. - تلويث البيئة. - تحويل الأرباح إلى الوطن الأم. = تفاقم المشاكل الاجتماعية...



## نشاط ادماجي :

السند الأول " ..... وتعتبر الهند من أكبر مناطق الانتاج الزراعي في العالم ، والزراعة هي العمود الفقري في اقتصاد هذا البلد - اذ أن 67% من القوة العاملة تعيش من الزراعة التي تساهم بحوالي 24.9 % والدخل المحلي الخام عام 2000 - ورغم أن الهند تملك أول قطيع من الابقار في العالم ، وتحتل المرتبة الأولى والثانية في 15 محصول زراعي ، فان عددا كبيرا من سكانها مازال يعاني من سوء التغذية المزمن ....."

## جغرافيا الوطن العربي والعالم - لخضر ادريس

السند الثاني : " ..... ولم يحقق الاصلاح الزراعي النتائج المرجوة ..... مما دفع الحكومة الى تطبيق الثورة الخضراء سنة 1965 وقد تضمنت :

١٤

- الحد من احتكاريين للأراضي الزراعية وتوزيعها على 20 مليون فلاح
- تحديث الزراعة باستعمال المكننة واختيار البذور والاسمدة
- توسيع شبكة الري لزيادة المردود وزراعة محاصيل في السنة

كمال هشام - الوجيز في الجغرافيا

www.eddirasa.com

التعليمة : ادرس السند مبينا

- الفكرة العامة لكل سند
- انطلاقا من السند بين مقومات الزراعة في الهند وحدد الدور الذي لعبته الثورة الخضراء في الهند
- هل استطاعت الهند تحقيق الاكتفاء الذاتي في ظل الحجم السكاني المتزايد ؟ كيف ؟ ولماذا ؟
- ارسم خريطة طبيعية للهند
- ارسم خريطة مناخية للهند
- ارسم خريطة اقتصادية ( توزع عليها الانتاج الزراعي والصناعي )



## الفهرس

